

EN EL PASADO COMETIMOS ERRORES AYUDANDO A ESTA MALA GENTE, DEBEMOS ESTUDIAR ESTOS ERRORES PARA PODER VER QUE ELLOS NOS HAN ENGAÑADO PERO QUE YA NO VOLVERAN A ENGAÑARNOS NUEVAMENTE.

PARA PODER AYUDAR AL EJERCITO DEBEMOS TENER CONCIENCIA DE LO -- QUE HACEMOS ES EN BENEFICIO DE NUESTRO PUEBLO DE NUESTROS HIJOS.


LOS HERMANOS IXILES QUE AYUDAN A ESTAS BANDAS DE MALEANTES ESTAN ENGAÑADOS CON FALSAS PROMESAS, AYUDEMOS A NUESTROS HERMANOS A SACERLOS DE ESTAS ORGANIZACIONES QUE SOLO LES TRAERA LA MUERTE.

DEBEMOS TENER PRESENTE QUE ESTA GENTE SUBVERSIVA JAMAS PODRA -- TRIUNFAR YA QUE NOSOTROS ESTAMOS CONVENCIDOS QUE ESTA LUCHA SOLO -- NOS TRAERA MUERTE. EL EJERCITO ESTA MEJOR CAPACITADO Y ENTRENADO Y CON LA AYUDA DE DIOS Y DE NOSOTROS ACABAREMOS CON ESTOS BANDIDOS.

DIGO BANDIDOS PORQUE SOLO LOS BANDIDOS SE VISTEN ASI, SOLO LOS BANDIDOS ATACAN DE NOCHE, SOLO LOS BANDIDOS SE ESCONDEN Y SALEN SOLO PARA ROBAR Y MATAR.

TODO NEBAJEÑO DEBE DE CONOCER LOS PROBLEMAS DE ESTA COMUNIDAD Y HACERLOS VER AL OFICIAL COMANDANTE DEL DESTACAMENTO PARA AYUDARLO A RESOLVERLO.

A LA GENTE DE CONFIANZA ORGANIZARLO PARA SALVAR A NEBAJ. NO -- ES POSIBLE QUE UNOS POCOS BANDIDOS SIEMBREN EL TERROR Y LA DESCONFIANZA, ORGANIZADOS DEFENDEREMOS A NEBAJ, YA ESTAMOS CANSADOS DE -- TANTA VIOLENCIA. VIOLENCIA QUE NOS TRAJERON ESTAS GENTES QUE DICEN LLAMARSE GUERRILLEROS. ES YA HORA DE PAGARLES CON SU PROPIA -- MEDICINA. AYUDA AL EJERCITO QUE EN ESTA FORMA AYUDARAS A TU PUEBLO.



LA AUTODEFENSA:

La Autodefensa son todas aquellas medidas que la población organizada tiene que poner en práctica para defenderse del enemigo, para sufrir el menor número de bajas y daño cuando éste la ataca, para evitar que su economía (siembras, cosechas, comercio, etc.) sufra grandes pérdidas, para que su moral revolucionaria y combativa no se quiebre, para poder golpear al enemigo aunque éste se lance atacando a la población. Estas medidas de Autodefensa deben ser puestas en práctica en todos los momentos de nuestra vida en la población ya que los ataques del enemigo se pueden dar en cualquier momento, en forma muy rápida, sin aviso y con mucha violencia. Su correcta aplicación depende en gran parte del trabajo Político-militar que hagan los cuadros organizadores y militares en la población, un trabajo de convencimiento para que ésta llegue a comprender la Autodefensa, para que le vea sus beneficios y la importancia que tiene al llevarla a la práctica, pues esto significa conservar la vida de la mayoría de la población, conservar a nuestra Organización y darle empuje y avance a la Revolución.

En la última Ofensiva que el enemigo lanzó en nuestro Frente en los meses de Enero, Febrero, Marzo del presente año se vio que las poblaciones que no pusieron en práctica las medidas de Autodefensa en forma correcta y con conciencia revolucionaria sufrieron bastantes pérdidas de vidas: hombres, mujeres, ancianos, niños hasta mujeres embarazadas, muchos de ellos fueron quemados dentro de sus ranchos, despedazados con machetes, los torturaron y muchas mujeres las violaron. Estas dolorosas pérdidas se debieron en gran parte a que estos compañeros no llegaron a entender ni conocer la verdadera intención asesina del enemigo se confiaron creyendo que se les iba a perdonar la vida por el hecho de no salir huyendo cuando ellos se acercaban. Pero esto no sucedió en aquellas poblaciones donde hubo buen trabajo por parte de los organismos encargados de su organización, ya que inmediatamente al saberse del avance del enemigo se puso, prácticamente en práctica las medidas de autodefensa evitándose así la caída de muchos compañeros. En estas últimas poblaciones se mostró más desarrollo de una conciencia de guerra más aprovechamiento de la experiencia sufrida en carne propia por represiones anteriores, más entendimiento de la autodefensa, más conocimiento de como actúa verdaderamente el enemigo contra el Pueblo.

La situación que acabamos de ver, en la que unas poblaciones no pusieron en práctica las medidas de autodefensa y otras sí las pusieron en práctica no debemos permitir que se vuelva a repetir en el futuro pues de un momento a otro se puede venir otra ofensiva más grande y cruel que nos puede acarrear mucho más pérdidas de vidas. Es necesario que aprendamos y cambicemos, que saquemos la lección de estas dolorosas experiencias, que veamos con profundidad cuales fueron nuestras principales deficiencias y errores y que estudiemos con iniciativa y creatividad las medidas que debemos aplicar para supegar cualquier ofensiva que el enemigo nos lance en la Guerra Revolucionaria que estamos impulsando.

Las principales deficiencias y errores que se vieron en la recién pasada ofensiva enemiga en cuanto a la población, de las Medidas de Autodefensa son las siguientes:

- 1) En algunas poblaciones la gente organizada se quedó en sus casas a pesar de que sabía que el ejército llegaría de un momento a otro. Algunos de ellos supieron que el ejército había reprimido cruelmente en algunas localidades mientras que a unas pocas las había respetado, esta forma de engaño logró confundir a compañeros que se quedaron en sus casas, los que fueron masacrados, torturados y hasta quemados dentro de sus ranchos ardiendo en llamas. Algunos de estos compañeros fueron capturados y torturados, y con la presión de la tortura y amenaza de muerte se quebraron convirtiéndose en guías del ejército, delatores de casas, de buzones, informadores de nuestras estructuras, etc., con su actitud pusieron en peligro la vida de miles de compañeros que estaban en sus planes de emergencia el accionar de nuestras fuerzas guerrilleras, la vida --

-de nuestra propia Organización.

- 2) En la mayoría de las aldeas la población no puso en práctica la orientación -- tantas veces dada por los organismos de hacer los buzones estratégicos para esconder sus cosechas de granos básicos. Se cayó en el acomodamiento de no hacer los, y en muchos casos de los que hicieron no cumplieron con todos los pasos y mañas que se necesitaban para evitar que estos buzones fueran encontrados por el enemigo. Muchos buzones fueron hechos muy cerca de la casa ó en los propios patios de las casas, en charraleras muy cercanas, no se borraron las huellas, se dejó la tierra sacada al lado del buzón, etc. Hubo muchos casos que empezaron a hacer sus buzones cuando supieron que el enemigo estaba quemando -- las trojas de casas donde el enemigo ya estaba muy cerca, por lo apurado de la farca lo que se hizo fue que a veces solo se fue a esconder en costales y recodos los granos básicos en la charralera más cercana a la casa. Estos mismos -- compañeros que sufrieron la quema de sus trojas lamentaban llorando la pérdida de sus cosechas y preguntaban confundidos qué hacer para los próximos días cuando iba a escascar la comida fue hasta este momento en que se dieron cuenta y tomaron conciencia de su irresponsabilidad para con su familia y la Revolución -- pues no podían negar que sí habían sido orientados antes de que llegara el enemigo, mucho tiempo antes.
- 3) No se guardaron las medidas de compartimentación sobre los puntos de concentración de los grupos de la población para su plan de emergencia; cuando se hicieron buzones para una o dos familias no se guardó el secreto, al grado de que -- muchas familias o compañeros donde estaban los buzones de casi toda la población. Por eso cuando cayó uno o dos compañeros en manos del enemigo, estos -- llevaron al ejército hacia la mayoría de los buzones, o lugares de concentración del plan de emergencia.
- 4) Hay fallos en las postas, algunos compañeros hacen más posta que otros, muchos compañeros todavía no han comprendido la importancia de las mismas, las hacen de mala gana, se van a dormir a la posta, no están vigilantes en las mismas. Hay lugares que no han comprendido que de las postas pueden depender su vida -- por acomodamiento no ponen postas.
- 5) Las señas de alarma para avisar que el enemigo se acerca todavía no se han afinado ni mejorado. Todavía se confunden mucho las señales, no hay acuerdo que dicen las señales, no se sabe si el enemigo está cerca o lejos. Hay lugares -- donde todavía no existen señales de alarma.
- 6) En algunos lugares las FIL no se han hecho cargo de la dirección de la Autodefensa, todavía no han comprendido que la mayor responsabilidad de la Autodefensa los toca a ellos, pues son ellos los que tienen que tener el control militar de la localidad, los que tienen que organizar las postas, las diferentes escuadras de información, de observación de los movimientos del enemigo, de emboscadas al enemigo con clymore, etc., tener control sobre toda la población en sus movimientos de retirada, puntos de concentración, etc.
- 7) En muy pocos lugares se hicieron algunas trampas y en casi ninguno se han hecho armas populares: lanzas, arcos, flechas, bombas molotov, etc. Se tiene -- la idea de que estas no sirven para nada y que lo único que sirve son las armas de fuego. Por esto es que la población pide a cada rato armas, sin tener conciencia de que éstas no les pueden llegar en este momento de la guerra. Si se tuvieran todas las armas que piden no estaríamos en este paso de la guerra, si no que ya estaríamos en el poder.
- 8) En la mayoría de las aldeas no se prepararon abastos para los momentos en que la ofensiva del enemigo se puso muy dura, no se hizo el totoposte, el pinol, --

etc. Por esto muchas familias pasaron hambre en los días o semanas en que el enemigo se fijó en su localidad, con el peligro de que niños y ancianos pudieran morir de hambre.

- 9) En muchas localidades se estuvo esperando que las fuerzas guerrilleras alzadas las llegaran a defender, y aunque es correcto porque estas son la semilla del ejército del pueblo que debe defenderlas, por el momento no es real que éstas puedan defenderlas en la mayor parte de lugares a donde el enemigo llega a masacrar. Se debe tomar en cuenta de que aunque éstas se dividen en pequeñas patrullas, lo que significará perder fuerza concentrada, no podría estar en todos los lugares al mismo tiempo para golpear al enemigo, pues éste es más grande en número de tropa y tienen la táctica de atacar al mismo tiempo en diferentes lugares. Aunque han habido lugares donde han estado cerca las fuerzas guerrilleras alzadas y no han actuado en contra del enemigo cuando éste está haciendo las masacres de la población, quemas, etc., debido a que les ha faltado iniciativa combativa y criterios militares para actuar. Además de muchos lugares la misma población, antes de que llegue el enemigo, ha exigido y hasta ha amenazado con denunciar a nuestras fuerzas si éstas atacan al enemigo muy cerca o dentro de las aldeas. Pero una vez que han sufrido el ataque enemigo, entonces exigen a nuestras fuerzas guerrilleras que actúen. Todavía no se tiene la conciencia de enfrentar las consecuencias de la reacción del enemigo cuando sufre bajas por nuestros ataques. La población quiere que actuemos pero muy lejos de sus aldeas. A veces por la poca efectividad de nuestras fuerzas guerrilleras alzadas al golpear al enemigo en su ofensiva, la población por falta de claridad y comprensión de los límites de nuestro desarrollo militar, se desmoraliza, pierde confianza en el triunfo al ver que el enemigo se retira sin sufrir ninguna baja y hace recaer la mayor responsabilidad de sus sufrimientos sobre la poca efectividad del accionar de las fuerzas guerrilleras. Al pensar así, la población no se da cuenta que su única defensa efectiva y real es APLICAR CORRECTAMENTE SUS MEDIDAS DE AUTODEFENSA.

En conclusión podemos afirmar que si hemos sufrido grandes golpes en la población es PORQUE NO HEMOS SABIDO LLEVAR UNA POLÍTICA CORRECTA EN LA APLICACIÓN DE MEDIDAS DE SEGURIDAD Y AUTODEFENSA, porque sí se han dado orientaciones a todos los organismos encargados de la organización político-militar de la población, y en la mayoría de los casos aunque con deficiencias, estos organismos sí han transmitido estas orientaciones, pero ha hecho falta UNA SUPERVISIÓN DIRECTA Y UNA EXIGENCIA REVOLUCIONARIA para que se han realicen éstas. Por parte de la población HA HABIDO POCO DESARROLLO DE UNA CONCIENCIA REVOLUCIONARIA DE GUERRA, no se hace caso de las orientaciones, se ve a la Guerra Popular Revolucionaria como una cosa lejana y es hasta cuando el enemigo se les llega a meter a sus aldeas cuando le dan importancia a las orientaciones y se dan cuenta que somos un Pueblo que está en guerra. Muchas veces la aplicación de estas orientaciones es demasiado tarde ya que el enemigo ha tomado la iniciativa, la población se pone miedosa, actúa con nerviosismo, no sigue los principales pasos del plan de emergencia y en esta forma es difícil neutralizar los efectos de la ofensiva.

En el Pueblo de Viet Nam la Autodefensa fue la forma de defenderse que le permitió conservar la vida de la mayoría de la población, a pesar de que los franceses, japoneses y gringos hicieron todo lo posible por quebrar el espíritu de lucha de un Pueblo que al principio tenían muy pocas armas pero que sí tenía un gran deseo de luchar, de sacrificarse y conseguir su liberación definitiva. Para llevar a cabo sus medidas de autodefensa hicieron grandes sacrificios, trabajaron niños, mujeres, ancianos en la construcción de muchos refugios debajo de la tierra, los que fueron utilizados para esconder a toda la gente cuando los aviones de los gringos dejaron caer miles de toneladas de bombas explosivas. A tal grado de desarrollo fue este trabajo de autodefensa que casi

todo el Pueblo vivía debajo de la tierra cuando los ataques del enemigo lo exigían; dentro de los túneles, en los caminos y en muchos lugares hicieron miles de trampas con las cuales lograron hacer muchas bajas al enemigo y desmoralizarlo; no pasaron en la siembra, las actividades de comercio, las escuelas, etc. a pesar de lo cruel y duro de las ofensivas enemigas. En los lugares donde tenían sus buzones de abastos, lugares de refugio para heridos o enfermos, etc. los protegían con la hechura de miles de trampas que las ponían a funcionar cuando sabían que el enemigo se acercaba.

El que nuestro Pueblo hasta ahora no haya llegado a desarrollar una Industria de Guerra para hacer con sus propios medios y recursos armas caseras o populares y no haga trampas en los lugares por donde el enemigo pueda entrar, nos demuestra que todavía nos hace falta desarrollar un espíritu más combativo, que todavía existe miedo y un desconocimiento del potencial de fuerza que hay escondido en un Pueblo que está dispuesto a luchar y enfrentar aún con sus pocos recursos de guerra a un enemigo cruel y asesino. Esto debemos cambiarlo de ahora en adelante, lo que depende mucho del esfuerzo que hagan los organismos locales y distritales para concientizar y dar la confianza que nuestro Pueblo necesita en el triunfo definitivo. Debemos aprovechar la experiencia de otros frentes como el caso del Frente Guerrillero Augusto César Sandino en donde se pusieron a funcionar muchas trampas en las que cayó varias veces el enemigo. También en nuestro frente en los pocos lugares donde se han hecho trampas, el enemigo ha sufrido muertos y heridos graves (un ejemplo lo tenemos en la aldea El Desengaño del municipio de Uspantán, donde el 12 de febrero de 1982, el enemigo tuvo que recoger los cadáveres de 12 soldados que cayeron en unas trampas).

Aparte del terror que les da a los soldados y Oficiales enemigos el sabor que de un momento a otro y en cualquier lugar donde se adentren pueden caer en una trampa, del efecto desmoralizador que se produce en la tropa, se dan cuenta de la presencia y accionar de todo nuestro pueblo en forma masiva en la Guerra Revolucionaria, y que es esta forma de participación masiva del pueblo el elemento que define la victoria final para los pobres que están en pie de lucha.

Este es el momento de nuestra guerra en el que debemos hacer todos los esfuerzos por pasar de la autodefensa pasiva (que significa solo defendernos o huir) hacia la AUTODEFENSA OFENSIVA (la que ataca, partiendo del principio de que "la mejor defensa es el ataque"). No debemos conformarnos con solo estar aplicando el plan de emergencia sino hacerle el mayor número de bajas al enemigo, hacerles más difíciles e inseguras sus caminatas, no dejarle que se lleve nuestros animales domésticos, que quemen nuestras cosechas, debemos hacer lo posible porque caigan en el mayor número de trampas, para conseguir todo esto se necesita que TODOS LOS ORGANISMOS Y LA POBLACION LLEVEN A LA PRACTICA LAS SIGUIENTES ORIENTACIONES, con un espíritu de sacrificio e iniciativa, creatividad y con conciencia revolucionaria de que nuestros fallos o faltas de interés por llevarse a la realidad estará significando poner en peligro a nuestra población, a la Organización y se estará retrazando el avance de la Guerra Popular Revolucionaria.

Se debe de tomar en cuenta que ESTAS ORIENTACIONES SON GENERALES y toca a cada organismo dar las orientaciones prácticas, que sean lógicas, explicadas en forma sencilla y clara, de acuerdo a cada lugar, a su situación operativa, al grado de desarrollo de la Organización, etc.

ORIENTACIONES GENERALES PARA LA AUTODEFENSA:

- 1) Los compañeros DD deben orientar y supervisar porque las medidas de autodefensa que impulsan a nivel de los CCL, responsables de FIL se lleven realmente a la práctica. Deben COMPROBAR en cada localidad (dentro de lo que les permite sus tareas y tiempo) en el propio terreno su correcta aplicación. Deben AVALUAR los errores en la comprensión y aplicación de las orientaciones, CORREGIR los defectos EXIGIR que se haga lo que no se a hecho. Deben reunirse con los organismos bajo su responsabilidad y con la población

en algunos casos para convencer políticamente de la urgencia de que todo se lleve a cabo para que el enemigo no nos vuelva a sorprender. Debe poner muchos ejemplos (sacados de la experiencia reciente pasada), de lo que trae el no cumplir con estas orientaciones, debe insistir que nos debemos preparar para los próximos meses ya que vendrán ofensivas aún más grandes y duras, y que esta vida de guerra será la situación que nos tocará enfrentar hasta que alcancemos el triunfo definitivo. Debe preparar siempre a los organismos y al pueblo, para momentos y situaciones aún más difíciles, impulsar la consigna Vietnamita "DEBEMOS SIEMPRE PREPARARNOS PARA LO PEOR", Los DD deben tener un control sobre las poblaciones que no cumplen con las orientaciones y dirigir hacia ellas esfuerzos para que se superen sus deficiencias. Deben exigir que no se quede ningún compañero o familia sin cumplir su plan de emergencia, sin construir sus buzones, sin almacenar pequeñas reservas de comida: pinol, totoposte, azúcar, sal, etc. Sus esfuerzos mayores se deben encaminar a lograr los siguientes puntos:

- a. Que la mentalidad de la población cambie, es decir a que en lugar de tener una actitud de miedo o de huir se les forme una actitud combativa. Que asimile que la guerra es la principal actividad de su vida que tiene que desarrollar. Que toda su vida social, cultural, de producción, de costumbres, etc. las debe de hacer pensando siempre en función de la guerra, porque nuestro Pueblo es un Pueblo que está en pie de Guerra, porque el único camino que le queda para conseguir una verdadera vida nueva, es ayudar cada uno a que camine la Revolución.
 - b. Debe lograr que todo compañero tenga el odio de clase hacia el enemigo, que esté pensando a cada momento cómo puede golpearlo.
 - c. Debe lograr de que todo compañero de la población esté dispuesto a dar una, dos o más horas de su trabajo diario hacia el empuje de cualquier tarea revolucionaria, las que deben ser encaminadas a la fabricación de armas populares, en hacer trampas, en preparar y transportar abastos, en hacer postas, en hacer emboscadas al enemigo, etc. Se debe tomar en cuenta que si se logra esto, estaremos ganando miles de horas de trabajo para hacer la Guerra Revolucionaria, pues serán miles de gentes las que estarán dando parte de su trabajo diario, cuyos frutos estarán presentes en las miles de trampas, miles de buzones, mayor número de bajas al enemigo, etc. Esta participación masiva por parte de la población es lo que da a nuestra Guerra Revolucionaria su carácter POPULAR.
 - d. Debe lograr que los compañeros CCL y responsables del FIL sean los primeros que dan el ejemplo, ellos deben ser los que más dediquen su vida a la Revolución, deben dar todo el tiempo que les sea posible, llegar casi a ser alzados sin estar en las fuerzas guerrilleras alzadas. Hacerles conciencia a estos compañeros que sobre sus responsabilidades está dependiendo la vida de miles de compañeros, el avance de la Revolución en sus localidades, el mayor o menor desarrollo del pensamiento de guerra de la población y el que el Poder local Revolucionario funcione realmente.
- 2) Las FIL deben desarrollar toda su capacidad en lo operativo, hacer todos los esfuerzos por crear todos sus equipos para lograr mejores resultados en sus funciones. Como ejemplo de estos equipos se mencionan los siguientes:
- a. Equipo de Información: Este es un pequeño grupo de compañeros que tienen la función de informar sobre los movimientos del enemigo dentro de su localidad y de todos aquellos datos que son importantes para tener su control operativo. Se deben hacer todos los esfuerzos para que haya una relación de trabajo entre los diferentes equipos de información de cada localidad, a modo de que se tenga entre ellos informaciones amplias pero que deben ser controladas por los CCI y responsables de FIL. Estos equipos deben trabajar lo más posible en lo clandestinidad y compartimentación y conforme vayan acumulando experiencia pueden ir creando una red de información más grande a nivel de la población por ejemplo: orientar a la población de que se debe pasar información inmediata cuando pase

por la aldea una persona extraña, cuando se vean actitudes reaccionarias en alguno de la población, etc. toda esta información debe ser pasada - lo más rápido posible, pues hay que tomar en cuenta que si se tarda mucho esta información deja de ser útil. Se debe de informar todo lo que parezca extraño en la vida de la población hasta de lo que muchas veces parece no tener importancia. Esta información que reciben los CCL o responsables de FIL las deben pasar inmediatamente a los organismos responsables. Se debe tomar en cuenta que si las DD o la DR están muy lejos, debe hacerse todo lo posible para que en forma rápida pase esta información a otros organismos como la Playa Mayor, Dirección de Frente o Dirección Nacional, pero siempre teniendo el cuidado de respetar los canales que corresponden a la DD, pasándole a ésta una copia de la información - que pasaron a estos organismos.

- b. Equipo de Seguimiento del Enemigo: Este equipo tiene la tarea de vigilar todos los movimientos que haga el enemigo dentro de una localidad o distrito, cuando este se adentra para golpear a la población. Este equipo debe de ser formado por compañeros muy decididos, ya que se le deben pegar al enemigo lo más que se pueda para lograr ver el número de enemigos, el tamaño de tropa, de armamento, ver que es lo que hacen, etc. Una vez que lo tienen controlado deben hacer los esfuerzos por adelantarse o adivinar los próximos movimientos que harán. Estas apreciaciones las deberán pasar lo más pronto posible con compañeros correos que forman parte del mismo. Se debe tener la iniciativa que estos compañeros correos no caminen mucho, sino que vayan a puntos intermedios de donde llevarán los mensajes que ahí dejen. Esta forma facilita que puedan entrar otra vez al equipo de observación en puntos que hayan dejado acordados antes de separarse. Solo creando este equipo y haciéndolo funcionar es como lograremos tener control de lo que hace el enemigo dentro de nuestro territorio, y estaremos en mejores condiciones de golpearlo más efectivamente, ya que por esta deficiencia que aún no hemos superado hemos tenido que sufrir golpes a la población e incluso a algunos compañeros de las fuerzas guerrilleras alzadas, se nos ha escapado el enemigo cuando lo queremos golpear. Los compañeros DD deben tener control hasta donde pueden llegar estos equipos de observación, deben fijarle los límites hasta donde pueden seguir al enemigo.
- c. Equipo de Correos Operativos: Estos también principian a funcionar en los momentos en que entra el enemigo y se deben dividir entre los diferentes equipos u organismos de la población para hacer más fácil, rápida y segura entre todos éstos la comunicación. Es necesario que se queden bien amarrados los equipos, los organismos, las fuerzas guerrilleras alzadas, etc. a través de los compañeros que forman este equipo. Estos correos deben estar controlados fijar puntos intermedios que sean seguros y faciliten esta tarea aún cuando las condiciones operativas se pongan muy duras.
- d. Equipo de Emboscadas: Estos deben ser formados por los compañeros más combativos y que tengan alguna experiencia. Las emboscadas las harán principalmente con olymores y el empleo de algunas armas como rifles, escopetas, bombas molotov, etc., es importante que estos equipos funcionen de acuerdo a las informaciones que pasan los equipos de informaciones y seguimiento del enemigo, en esta forma se evitará que sean burlados o sorprendidos cuando están emboscados. Las emboscadas deberán ser lo más móviles posibles, deberán tratar de salirle al paso del enemigo, mucho mejor si se ponen varias emboscadas al mismo tiempo en diferentes lugares. En cada emboscada deberá tomar la precaución de poner varias postas en diferentes puntos para evitar que los compañeros emboscados sean sorprendidos por el enemigo. Ha ocurrido casos en que los compañeros emboscados han resultado atacados por el enemigo por los flancos o la retaguar-

- día por no poner sus postas. Deben dejar bien amarrados sus correos con los otros equipos, con los CCL, los responsables de FIL y las Fuerzas — Guerrilleras alzadas.
- c. Equipo Encargados de las Trampas: Estos compañeros son los que se encargarán de tener el control de las medidas de seguridad que deben hacer en cada trampa hecha por la población, deben de saber en que lugares están, que tipo de trampa, que peligros tiene para la población, y que medidas se deben tomar para evitar que nuestros propios compañeros caigan en ellas. Estas medidas deben exigir que se cumplan estrictamente por todos los compañeros ya que su incumplimiento acarrea la muerte o heridas graves para nosotros. Deben vigilar que todas las trampas de su localidad estén sin funcionar, es decir que están con medidas que den protección para evitar que nos haga daño a nosotros mientras el enemigo no se encuentre por su localidad o muy cerca. Es obligación de este equipo supervisar la hechura de cada trampa y que cuando está se termine quede con la debida protección para que la población no sufra daños con ellas, deben pasar revista a cada trampa por lo menos cada 15 días para comprobar que sus mecanismos de seguridad están buenos y ofrecen protección. Es obligación de ellos ponerlas a funcionar, es decir quitar los mecanismos de seguridad de las trampas una vez que se sabe que el enemigo está por llegar. Deben avisar inmediatamente a los organismos cuando hayan cumplido con esto, y deben avisar a toda la población de los peligros de caminar por cualquier lado. En esta situación los CCL y responsables de FIL no deben perder el control directo de la población y ser muy estrictos en el cumplimiento de las medidas de seguridad que exige las trampas. También los CCL y responsables de FIL deben tener control de todas las trampas, ubicación, clase, etc. y este informe lo deberán pasar a las DD y DR.
- f. Equipo de Sabotaje: Estos equipos trabajarán muy juntos a la población, pues muchas de sus operaciones necesitarán de la participación masiva de la población, por ejemplo: hacer barricadas, hacer hoyos y zanjas en los caminos, etc. Estos equipos deben estar funcionando todo el tiempo y principalmente cuando se hacen operaciones a nivel frente, como apoyo a operaciones grandes, fechas especiales, etc. Estos equipos deben evaluar bien en que lugares se hacen los sabotajes, en que caminos y puntos, a modo que las consecuencias sean más para el enemigo que para la población. Hay que tomar en cuenta que sus sabotajes le hacen mucho daño al enemigo pero éste trata de desinformar diciendo que solo la población sufre con ellos. Si los caminos están tapados el enemigo le cuesta entrar sus tropas, su comida, etc. aunque afirmen que les es fácil entrar todo por aviones en la realidad eso si les pone muy difícil la situación.
- g. Equipo de Servicios Médicos: Estos compañeros deben ser entrenados por los compañeros de la población que saben servicios médicos, principalmente que saben primeros auxilios. Deben estar principalmente en las FIL que van a operar. Se debe ir comprando poco a poco algunas medicinas para tener un botiquín de emergencia en cada localidad.
- 3). Las FIL con el apoyo de los ENEFIL (Equipo Móvil de Entrenamiento de FIL) deben estar orientados constantemente todas las medidas de autodefensa más importantes, que se hagan simulacros o ensayos de planes de emergencia, tomar medidas con aquellos pobladores que no siguen las orientaciones; hablarles en forma política, aclararles las consecuencias negativas de su disciplina, etc. Si no hay buena respuesta, se deben evaluar con muchos criterios la aplicación de medidas de presión que les haga sentir la justicia de nuestras orientaciones, evaluar si sus actitudes no son las de reaccionarios. No se debe permitir que de hoy en adelante que por culpa de unos pocos la mayoría de la población se ponga en peligro, con esto se deben redoblar el control y se deben acordar las medidas que se tomarán con

los que desobedezcan.

- 4) En cuanto a los compañeros que fueron obligados a irse al centro y que han regresado a sus aldeas se debe tener control sobre ellos, pueden haber algunos infiltrados entre ellos. Si hay muchas dudas con alguno de ellos, se deben redoblar su control a través de la propia población, con compañeros de confianza. Se puede profundizar si realmente tienen culpa para evitar en el extremo de creer que todo aquel que fue obligado a ir al centro es un infiltrado o traidor.
- 5) Se debe exigir de ahora en adelante que todos los compañeros de la población hagan lo más rápido y con las medidas de seguridad los buzones para sus granos y pertenencias. Es necesario insistir en que éstos deben ser subterráneos o en lugares rocosos que presenten buenas condiciones para esconderlos. Se debe borrar la huella, ir a botar la tierra a lugares lejanos, sembrar matas de hierba o monte propio del lugar, se debe borrar el camino que conduce hacia el buzón. El buzón no debe usarse todos los días, sino que hay que dejar una reserva de granos afuera para la comida de 15 ó 30 días, de este modo solo se habrá el buzón una o dos veces al mes y se evitará dejar más huellas. Cada buzón que se haga nos debemos poner a pensar en que forma conviene según el terreno, etc.
- 6) Las siembras, su cuidado y las cosechas deben ser de ahora en adelante colectivas, a modo que se ayuden unas familias a otras. Cuando se siembre debe de hacerse como que si fuera una operación militar, con sus planes de emergencia, postas de aviso, puntos de retirada, etc. Hay que tomar en cuenta que la producción agrícola debe aumentar por lo menos el doble aunque las condiciones se pongan difíciles. Se deben hacer esfuerzos porque si el enemigo nos destruye siembras se debe de volver a sembrar otras semillas como la papa que se da más rápido que el maíz.
- 7) La población debe evitar meterse en cuevas que fácilmente pueden ser encontradas por el enemigo. Ya que tenemos varias tristes experiencias, ya que cuando han sido descubiertas el enemigo ha tirado dentro de ellas granadas y ráfagas de tiros matando a casi todos los que ahí se han metido.
- 8) Es necesario hacer ver que los bombardeos que hace la aviación en la mayoría de veces no son tan graves como parece ser, pero si se deben empezar a hacer refugios contra estos bombardeos que en el futuro serán más fuertes. Los más sencillos son los que consisten en hacer un hoyo de dos metros de hondo y metro y medio de ancho situado lejos de la casa (por lo menos 100 metros), pero no se deben dejar descubiertos sino tapados con un trozo de tierra y monte para que no sea descubierto por el enemigo. Se debe tirar la tierra lejos del hoyo para borrar toda huella. En cada hoyo no deben entrar más de cinco personas entre mayores y niños. Se debe explicar que lo que mata de las bombas es la fuerza del estallido, que produce una gran fuerza en el aire que está más cerca de donde estalló la bomba. Si uno está dentro de los hoyos, la fuerza del aire pasa encima del hoyo y no hace daño aunque caiga a diez metros de distancia. Si la bomba cae directamente en el hoyo, aunque estuviera tapado se podría evitar que se mueran los que están dentro del mismo. Si son bombas de Napalm las que tira el enemigo, deben entonces por fuerza poner un trozo de tierra para que cubra el hoyo y evitar que queme a los que están dentro. Es necesario asegurar que entre aire por medio de mangueras o cañas hacia el hoyo para que no se ahoguen los que están dentro. También es importante drenajes o declives para que salga el agua que entra cuando llueve. Se debe buscar terrenos quebrados o con declive para que facilite la salida del agua.
- 9) Se debe de volver a las casas quemadas y a las aldeas, reconstruir casas —

* 9 *

en forma colectiva, ayudar a los que se quedaron sin comida, etc. Solo en esta forma lograremos evitar que nuestras aldeas se queden sin gente, sin -
sismbras, sin animales. Esto es lo que quiere el enemigo, pero no podemos
dejar que otros se queden con las pocas propiedades que tienen nuestros com-
pañeros. Si hay mucha movilización del enemigo es necesario que vivamos en
nuestro plan de emergencia, pero nunca abandonemos nuestras aldeas.

TODAS ESTAS ORIENTACIONES DEBEN DISCUTIRSE Y PONERSE EN PRACTICA CON INI-
CIATIVA Y CREATIVIDAD PORQUE SERVIRAN PARA LA DEFENSA DE LA VIDA DE MILES DE -
COMPAÑEROS.

HASTA LA VICTORIA SIEMPRE
VENCEREMOS

EJERCITO GUERRILLERO DE LOS POBRES

E. G. P.

IN-DF DEL FRENTE
HO CHI MINH.
Marzo, 1982.

Copia No. 2 de 5 copias
Primer Batallón de Paracaidistas de
la Base Militar de Tropas Paracaidistas
"General Felipe Cruz",
Nebaj, El Quiché (9803)
230800AG082.
A-11

INFORME PERIODICO DE OPERACIONES NO. S3-002/82.-

PERIODO QUE ABARCA: Del 010000AG082 al 191400AG082.

REFERENCIAS: Mapa de la República de GUATEMALA, Escala 1:50,000.

Hojas:

BARILLAS	1963	III
SOLOMA	1962	IV
CHIANTLA	1962	III
SAN LUIS IXCAN	1963	II
ILOM	1962	I
NEBAJ	1962	II
SAN ANTONIO EL BALDIO	2063	III
TZIAJA	2062	IV
USPANTAN	2062	III

I. SITUACION PROPIA AL FINAL DEL PERIODO:

- A. Las unidades del Primer Batallón de Paracaidistas de la Base Militar "General Felipe Cruz", durante el período que se reporta, permanecieron ejecutando operaciones ofensivas antisubversivas y operaciones psicológicas en el área de operaciones "Sofía" (ver Plan de Operaciones Sofía y o/o numero S3-001 y S3-002), participando en dichas operaciones Primera, Segunda, Tercera Compañía de Fusileros Paracaidistas, Compañía de Apoyo de Servicios (-) de Batallón y el Pelotón de Morteros de 120mm. de la Compañía de Armas Pesadas de la Brigada Militar Guardia de Honor, agregado al Batallón de Paracaidistas.
- B. Al finalizar el período las unidades enumeradas luego de haber terminado la operación Sofía el 191400AG082 se encuentran en la sede de la Base Militar de Tropas Paracaidistas "General Felipe Cruz", Puerto de San José, listas a iniciar nuevas operaciones a orden.
- C. El Pelotón de Morteros (-) de la Compañía de Armas Pesadas de la Brigada Militar Guardia de Honor, se reintegró a su Brigada el 200900AG082.

II. INFORMACION SOBRE LAS UNIDADES VECINAS Y DE APOYO:

- A. Ver I.P.O. de: Fuerza de Tarea Gumarkaj, Zona Militar "Mariscal Gregorio Solares", Huehuetenango, Destacamento Militar de Nebaj y Destacamento Militar de Chajul el Quiché
- B. Durante el presente período, las unidades de la Fuerza Aérea Guatemalteca proporcionó apoyo de fuego y evacuación del PC haciéndose notar que dicho apoyo fue mínimo en vista que la nave agregada a la Fuerza de Tarea Gumarkaj, no estuvo disponible cuando fue requerida, por las

-múltiples misiones que debería cumplir en la Fuerza de Tarea.

III. OPERACIONES PROPIAS DURANTE EL PERIODO:

Durante el período que se reporta se ejecutaron las operaciones siguientes:

- A. Del 030500AG082 al 071200AG082 se pone en ejecución la O/O No. S3-001 para formar cerco y atacar al enemigo que se encuentra en el cerro XESIBACBITZ (9910).
1. La Primera Compañía de Fusileros Paracaidistas forma el cerco este en el alineamiento siguiente: (00901350) (0090880), (01201185), (01400960), efectuando luego rastreo en las quebradas las Cataratas.
 2. Segunda Compañía de Fusileros Paracaidistas, ejecutó el cerco Sur, siguiendo el alineamiento siguiente: (00201-380), quebrada (0112), quebrada (0110) U/R(00300820) - atacando hacia el Norte el cerro XESIBACBITZ, rastreando luego las quebradas de los ríos Las Cataratas Suchum y Xajal.
 3. Tercera Compañía () y dos patrullas del destacamento Militar de Nebaj, ejecutó cerco en el alineamiento (00-201390), (98701290), (95601110) y (96100990), luego ejecutó rastreo en las quebradas del río Suchum y Xajal hacia el Sur.
 4. Pelotón (-) de Morteros de 120mm, ejecutó el 040600AG082 fuegos de preparación sobre el Cerro XESIBACBITZ.
- B. Del 0700400 al 071200AG082 se ejecuta cateo en las 14 Cantones del Municipio de Nebaj el Quiché, interviniendo las unidades del Destacamento Militar de Nebaj.
- C. Del 090800AG082 al 191400AG082 se pone en ejecución la O/O No. S3-002, que consiste en operaciones de rastreo en el área de Operaciones Sofía y marcha a motor del Municipio de Aguacatán, Huehuetenango a la sede de la Base Militar de Tropas Paracaidistas "General Felipe Cruz", Puerto de San José, Escuintla
1. La Primera Compañía de Paracaidistas ocupó físicamente la Aldea SALQUIL (8612), iniciando operaciones de control de la población y operaciones psicológicas, continuando al final del período que se reporta, agregada a la Fuerza de Tarea Gumarkaj, hasta finalizar su tiempo de destacamento.
 2. Segunda Compañía de Paracaidistas operó las áreas siguientes: Finca SICHEL (9611), finca LA VEGA (9312), JOLON (9213) BICALOMA (9015) IXCONCABAL (9714), Cerro BIPECBALAN (9410), TUJULON (9013) BIJOLON (8914) CORRALCAY (9409), TZIJULCHE (9310), KEPIUN (8813), SALQUIL (8612), PARRAMOS (8410) PAJUIL PAIS (8104), PAJUILCHEX (8102), CHEX (8601) hasta Aguacatán, luego en donde se abordaron los vehículos para ejecutar marcha a motor hacia la BMTF"GFC", Puerto de San José, Escuintla.

3. Tercera Compañía de Fusileros Paracaidistas operó las áreas siguientes: Aldea BITENAM (9703), Aldea ACUL (9403), Quebrada Río XAJAL (9206), COSONIB (8906), Cerro BINANA (8908), PARRAMOS (8410), BISACBIYA (9306), XESOXO (9208), TZALBAL (9108), TUCHABUC (8709), VIRRAMUX (8610), XAJAL (9307), JANLAY (9107), CAMAN (9308), XOLCOM (9209), BASUCHUL (9010), CANACHIL (8910), PAJUUL (8104), PAJUUL CHEX (8102), CHEX (8601), hasta Aguacatan, lugar en donde se abordaron los vehículos para ejecutar marcha a motor hacia la BMTPGFC; Puerto San José, Escuintla.
4. Pelotón (-) de Morteros Calibre 120mm. de la Brigada Militar Guardia de Honor., ejecutó fuegos ablandamiento y hostigamiento sobre los puntos siguientes: alrededores pista de aterrizaje de Nebaj (8710), quebradas del río XAJAL, alrededores Finca LA VEGA (9108), Cerro BIPECBALAN (9410), Cerro XESIBACBITZ (9910), SERRANIA (8807), quebrada (8908), Cerro BIPANA (8908), (8909) y (8910).
5. a. El 180830AGO82 se ejecuta marcha a motor del Municipio de Nebaj (9803), hacia la sede de la BMTPGFC. -- Puerto de San José, Escuintla del personal administrativo que apoyó la operación Sofía y del Pelotón (-) de Morteros de 120mm. de la Compañía de Armas pesadas de la Brigada Militar Guardia de Honor; llegando el convoy el 190030AGO82.
- b. El 190630AGO82, se ejecuta marcha a motor desde la ZM"MGS", Huehuetenango, hacia la BMTPGFC; Puerto San José, con el personal del escalón de combate que ejecutó la Operación Sofía, llegando a la sede el 191430AGO82.
- D. Durante la ejecución de las operaciones Sofía del 160400--JUL82 al 191430AGO82 las tres Compañías de Paracaidistas del Batallón, repelieron hostigamientos del enemigo (ver I.P.O. Operación Sofía No. 83-001/82, en el actual período que se reporta los contactos con el enemigo fueron los siguientes:

031150AGO82 en coordenadas (0311)
 031154AGO82 en coordenadas (9410)
 031658AGO82 en coordenadas (0113)
 041715AGO82 en coordenadas (0212)
 destrucción de campamentos 7 FIL --
 muertos.

111645AGO82 en coordenadas (8614)
 111800AGO82 en coordenadas (9109)
 121600AGO82 en coordenadas (8909)
 150600AGO82 en coordenadas (8809)
 150010AGO82 en coordenadas (8616)
 151100AGO82 en coordenadas (8714)
 160600AGO82 en coordenadas (8614)
 171400AGO82 en coordenadas (8707)

El 161000AGO82, en coordenadas (8518), al encontrarse en base de patrullaje clandestina la Segunda Compañía de Paracaidistas efectuando coordinaciones con la Patrulla Omega

-I de la Zona Militar "Mariscal Gregorio Solares", fué emboscada la columna, habiendo fallecido un elemento de tropa de la patrulla de Huehuetenango, habiendo iniciado persecución del enemigo sin resultados positivos comprobados.

IV. EFICIENCIA DE COMBATE:

A. Efectivos del Batallón a 79%.

B. Moral: Excelente.

C. Entrenamiento: Excelente.

D. Estado de Sanitario: Bueno.

E. Abastecimiento y equipos:

1. Clase I.

Se mantuvo constante, desde la BMTPOFC y en coordinación con la Fuerza de Tarea Gumarkaj.

2. Clase II.

Se recibió el 10AG082, la munición siguiente:

8,000 Cartuchos Calibre 5.56mm.

2+ Granadas de mano PRB-103.

2+ Granadas Cal. 60 para Mortero.

Haciendo falta la siguiente:

Granadas MA/AP-30 para fusil Galil.

Granadas de 40mm. para Lanzagranadas M-79

3. Equipo:

El equipo de lona o nylon, principalmente, bolsas de munición y de cantimplora, no resistió el ímpetu de la operación ya que las costuras y ganchos se rompieron.

4. Tiempo de encontrarse el Batallón destacado.

a. Primera Compañía de Fusileros Paracaidistas.

Dos (2) meses y 15 días.

b. Segunda, Tercera y Compañía de Servicios.

Un (1) mes con Tres días.

V. RESULTADOS DE LAS OPERACIONES:

La Base Militar de Tropas Paracaidistas "General Felipe Cruz" durante la ejecución de la operación Sofía que finalizó el 191400AG082, califica las operaciones como exitosas, tanto en el aspecto militar como en el de Operaciones Psicológicas así:

Durante toda la operación se mantuvo presión sobre el enemigo no se tuvo ninguna baja debido al combate, ni administrativo,

SECRETO

CONTINUA INFORME PERIÓDICO DE OPERACIONES NO. S3-002/B2

5.

Habiéndose logrado cortar las bases de apoyo logístico del área, habiéndose logrado destruir el período que se reporta 10 buzones grandes y desactivos 33 trampas, 15 viviendas subterráneas todo lo cual fué destruido.

En operaciones de control de la población se logró quitar gran apoyo a la guerrilla, lográndose evacuar hacia el Municipio de Nebaj 122 personas los cuales quedaron bajo el control de el Destacamento Militar de dicho Municipio.

Así también la operación ejecutada por la Primera Compañía de Paracaidistas quienes formaron un destacamento en la Aldea Salquil (8612) con el fin de reunir en esta aldea a los moradores de los diferentes cantones de la periferia lográndose al final del período que se reporta haber reunido y controlado a 737 personas, las cuales están recibiendo ayuda y seguridad de parte de la Fuerza de Tarea Gumarkaj.

El 5 de agosto por la noche un grupo de 246 personas vecinas de Salquil y sus alrededores se presentaron a las autoridades militares del Municipio de Aguacatan, solicitando protección, brindándoseles la Zona Militar "Mariscal Gregorio Solares", Huehuetenango.

VI. MISCELANEA:

A. Condiciones Meteorológicas:

1. Nebolina:

El período se caracterizó por visibilidad limitada completamente de las 1630 para las 0730 horas.

2. Lluvias:

Durante el período se presentaron constantes lluvias que dificultaron en forma relativa la tráfico bilidad y visibilidad.

3. Temperatura:

Máxima 22 grados.

Mínima 5 grados.

B. Conclusiones y recomendaciones:

(Ver I.P.O. No. S3-001/B2)

1. Que el Magisterio del Área se les realice un control más estricto para obligarlos a cumplir con sus misi-- nes de enseñanza en el área.
2. Que se continúe con el apoyo gubernamental completo hacia el área en que se operó.



Coronel, Comandante

SECRETO

SECRET O

CONTINUA INFORME PERIODICO DE OPERACIONES NO. S3-002/B2

6.

DISTRIBUCION:

Jefe de la Tercera Sección del INGE.

Comandante de la Zona Militar "NGS", Huehuetenango.

Comandante de la Fuerza de Tarea Gumarkaj.

Comandante del Destacamento Militar de Nebaj, Quiché.

Archivo.



AUTENTICA:
[Handwritten Signature]
Oficial S-3 Acc.

SECRET O



BASE MILITAR DE TROPAS PARACAIDISTAS "GENERAL FELIPE CRUZ"

EJERCITO DE GUATEMALA

PUERTO DE SAN JOSE, ESCUINTLA

República de Guatemala, C. A.

OFICIO No. S3-004/82

HECHO Coc/.

ASUNTO:

Señor General de Brigada
Jefe del Estado Mayor
General del Ejército.
Palacio Nacional,
Guatemala.

Señor General:

Tengo el honor de dirigirme a usted, con el objeto de remitirle adjunto al presente oficio, el INFORME PERIODICO DE OPERACIONES NO. S3-001/82, correspondiente al Primer Batallón de Paracaidistas, empeñado en la Operación "Sofía", del período comprendido del 160400JUL82 al 312400JUL82.

Protesto a usted mi subordinación y respeto.

Hebaj, Quiché, 5 de agosto de 1,982.

El Coronel de Infantería DEM
Comandante

FRANCISCO ANGEL CASTELLANOS GONGORA

c.c. BMTGFC.

S-3
Archivado
Sofia

Copia No. 2 de 6 copias
Primer Batallón de Paracaidistas de
la Base Militar de Tropas Paracaidistas
"General Felipe Cruz".
Nebaj, El Quiché (9803)
010800AG082
A-11.

INFORME PERIODICO DE OPERACIONES NO. S39001/82.

PERIODO QUE ABARCA: Del 160400JUL82 al 312400JUL82.

REFERENCIAS: Mapa de la República de GUATEMALA, Escala --
1:50,000.

Hojas:

BARILLAS	1963	III
SOLOMA	1962	IV
CHIANTLA	1962	III
SAN LUIS IXCAN	1963	II
ILOM	1962	I
NEBAJ	1962	II
SAN ANTONIO EL BALDIO	2063	III
IZIAJA	2062	IV
USPANTAN	2062	III

I. SITUACION PROPIA AL FINAL DEL PERIODO:

- A. Las Unidades del Primer Batallón de Paracaidistas de la Base Militar de Tropas Paracaidistas "General Felipe Cruz", durante el periodo que se reporta, fueron movilizadas el 160400JUL82, desde su sede en la BMTPGFC, en el Puerto San José, Escuintla, a motor hacia la Zona Militar "Mariscal Gregorio Solares", Huehuetenango y de allí hacia el área de Operaciones "Sofía" (Ver Plan de Operaciones "Sofía"), en donde se iniciaron operaciones contra subversivas y operaciones psicológicas en el área; participante en dichas operaciones la 1ra., 2da. y Tercera Compañías de Fusileros Paracaidistas, la Compañía de Apoyo de Servicios del Batallón (-) y el Pelotón de Morteros (-) de 120mm. de la Brigada Militar Guardia de Honor, agregada al Batallón.
- B. Al finalizar el periodo las Unidades enumeradas, luego de haber finalizado la Primera Operación el 301800JUL82, se encuentran en la sede del destacamento militar de Nebaj el Quiché, listas a iniciar nuevas operaciones.

II. INFORMACION SOBRE LAS UNIDADES VECINAS Y DE APOYO:

- A. Durante el presente periodo el estuadrón de helicópteros de la Fuerza Aérea Guatemalteca por medio del HL destacado en la Fuerza de Tarea "Gumarcaj", proporcionó apoyo tanto de fuego como reabastecimiento y evacuación del personal - habiendo notar que dicho apoyo fué relativo en vista que no siempre hubo disponibilidad por las múltiples misiones que debería cumplir.
- B. Ver I.P.O. de:

Fuerza de Tarea Gumarcaj, Huehuetenango; Destacamento Militar de Nebaj y destacamento Militar de Chajul.

III. OPERACIONES PROPIAS DURANTE EL PERIODO:

- A. Durante el periodo a partir del 160400JUL82 fué movilizado el Primer Batallón de Paracaidistas (-) de la BMTPGFC, Reg de su sede a motor hacia la ZNMGS, Huehuetenango, habiendo arribado a dicho comando el 161400JUL82.

- B. A partir del 180630JUL82, por medio de un movimiento heli-transportado fué desplazada desde la pista de aterrizaje de la Cabecera Departamental de Huehuetenango, la Segunda Compañía de Paracaidistas, hacia coordenadas 8617 y la Tercera Compañía de Paracaidistas hacia coordenadas 8109, iniciando las operaciones de rastreo, la Primera Compañía de Paracaidistas que se encontraba agregada a la Fuerza de Tarea Gumarcaj, ejecutó cerco en el lado Sur del área, siguiendo el alineamiento siguiente: 9003, 8709, 8506, 8207.
- C. La Segunda Compañía operó las áreas siguientes: PALOB (8315), GALANA (8816), BICALAMA (9015), EXCONCARAL (8614), QUEBCHIP (8513), SALQUIL (8612), BATZPORBIN (8611), BIJOLION (8814), XEIPUM (8813), TUJUION (9113), JOLION (9214), Finca LA VEGA (9412), TZIJULCHE (9310), BIPECBALAN (9410), CORRALCAY (9409), XESIBACBITZ (9910), CHERMAIA (9706), NEBAJ (9803).
- D. Tercera Compañía, operó las áreas siguientes: PARRAMOS (8410), BIXA (8512), SALQUIL (8612), VIRRAMUX (8610), TUGHUBUC (8709), GANAQUIL (8910), BACHIL (9010), SOLOCHE (8808), BIPANA (9009) TZALBAL (9108), XOLCOIM (9209), CHUCHE (9008), CANAN (9308), XECOXO (9208), JANLAY (9207), XEJAL (9307), CAMBALAM (9507), XECAX (9705), NEBAJ (9803).
- E. La Primera Compañía; Parramos (9410), Virramox (8610); Cerro BIPANA (8908), QUEBRADA GOSANIB (8906), BIZALBAL (9105), Cerro CHOCOL (9505), Cerro BICALITZAL (9204), AGUL (9403), Nebaj (9803).
- F. Pelotón de Morteros 120mm, agregado, ejecutó fuegos de hostigamiento y hablandamiento sobre los objetivos siguientes: BOQUERON (9999), Cerro BICHARAL (9600), AGUL (9403), alrededores Pista de Aterrizaje de Nebaj (9708), BIXAKABAL (9908), TZALBAL (9209), BIPECBALAN (9410), TZIJULCHE (9310), Elevación 1800 (9412), Cerro Bicalitzaj (9305), Quebrada RIO SAJUL, La Vega (9312), Quebrada (9305), SECHEL (9611), SERRANIA (9509).
- G. Durante la ejecución de la Operación Mas Tres Unidades Paracaidistas del Batallón se vieron constantemente hostigadas por pequeños grupos de elementos subversivos, los cuales en la mayoría de los casos se concretaron a efectuar rafagas de fusilería y luego huían entre la montaña; es de hacer notar que en un encuentro desarrollado el 221145JUL82 en (8812) entre Salquil y Xeipum, la Unidad subversiva, además de haber ejecutado fuego de fusilería, hizo cinco disparos con bastón chino,
- Entre los hostigamientos de mayor importancia repelidos por nuestras Unidades destacan:
- | | |
|-------------|---------------------|
| 190820JUL82 | en coordenadas 8109 |
| 211000JUL82 | en coordenadas 8512 |
| 211655JUL82 | en coordenadas 9206 |
| 211750JUL82 | en coordenadas 8816 |
| 231145JUL82 | en coordenadas 8812 |
| 251630JUL82 | en coordenadas 8809 |
| 261355JUL82 | en coordenadas 9403 |

IV. EFICIENCIA DE COMBATE:

- A. Efectivos del Batallón a 79%.
- B. Moral: Excelente.
- C. Entrenamiento Excelente.

D. Estado Sanitario: Bueno.

E. Abastecimiento y Equipos:

1. Clase I:

Se ha mantenido constante el flujo de este tipo de ---- abastecimientos desde la BMTPGFC en coordinación con la F.T. Gumarcaj.

2. Clase V:

No se ha recibido a la fecha ningún tipo de reabastecimiento para armas de pequeño calibre, no así para mortero de 120mm.

3. Equipo:

El equipo de lona o plastico ha dado problemas a no resistir el ímpetu de las Operaciones.

4. Tiempo de encontrarse destacadas las Unidades:

a. Primera Compañía de Paracaidistas "Quetzales":

Dos (2) meses.

b. Segunda y Tercera Compañías y Compañía de Comando:

Quince (15) días.

V. RESULTADO DE LAS OPERACIONES:

- A. El Primer Batallón de Paracaidistas de la BMTPGFC, durante el período que se reporta y durante la ejecución de la --- operación Sefia, califica las operaciones como exitosas, - tanto en el aspecto militar como en el de Guerra Psicológica, así:

Durante el período, se mantuvo la iniciativa y durante los encuentros fortuitos con el ENO, no se tuvo ninguna baja, - habiendose logrado a todo el largo del eje de avance del - Batallón, cortar una gran mayoría de bases de abastecimiento del ENO, habiendose destruido 80 buzones aproximadamente.

- B. Así tambien se logró capturarle al ENO dos ametralladoras - MAG Cal. 7.62 No. 011/1 y 586/1 y una ametralladora M-60 - No. 7269239.
- C. Desde el punto de vista de Operaciones Psicológicas, se logró recuperar 39 familias compuestas por 31 hombres, 30 -- mujeres, y 81 niños, que hacen un total de 142 personas, - los cuales colaboraban decididamente con los grupos sub--- versivos.

VI. MISCELANEA:

A. Condiciones meteorológicas:

1. Neblina:

El periodo se caracterizó por períodos de visibilidad - limitada completamente de las 1630 para las 0730 horas, presentandose algunos días visibilidad limitada de las 0730 para las 1630 horas.

2. Lluvias:

Durante el período se presentaron constantes lluvias -- que dificultaron la traficalidad y visibilidad.

3. Temperatura:

Máxima 22°C.
Mínima 5°C.

B. CONCLUSIONES Y RECOMENDACIONES:

1. Apoyo Aéreo:

Durante el presente período no se contó en ningún día con el helicóptero ordenado por el EMGE, lo que dificultó tanto el apoyo de combate, apoyo administrativo, como la evacuación de personal, por lo que se solicita -- que para próximas operaciones dicho apoyo sea proporcionado, ya que por el tipo de guerra que se libra la movilidad y apoyo que proporcionan los helicópteros es de vital importancia.

2. Transmisiones:

Se pudo comprobar que durante el período que se reporta, se utilizó únicamente una frecuencia, por lo que se recomienda:

- a. Constante cambio de frecuencias, para dificultar el monitoreo de las transmisiones por parte del EHO.
- b. La compra de inversores de voz y codificadores para ser adaptados a los equipos de transmisiones tácticas.
- c. Rotación de los radio operadores, cuando se cambie el IOT, ya que no cambian frecuencias y en su mayoría los Radio Operadores utilizan sus siglas para llamadas, además se les reconoce la voz rápidamente e identificando la estación.

3. Equipo:

- a. Es necesario dotar al personal de un lienzo plástico para resguardarse de la lluvia, ya que el pocho de hule del equipo individual no llena los requisitos necesarios.
- b. El Servicio de Intendencia del Ejército deberá dotar a cada Soldado por lo menos tres veces al año de dos pares de medias de lana, ya que las distancias en que se mueven a pie son grandes dañándosele los pies al poco tiempo, aunque las botas sean muy buenas.
- c. El equipo individual de nylon es malo ya que las costuras son muy débiles, rompiéndose con facilidad.


4. Varios:

- a. Durante mas de 10 años, los grupos subversivos que han operado en el área del Triangulo IXIL, lograron llevar a cabo un trabajo completo de concientización ideológica en toda la población habiéndose alcanzado

--un cien por ciento de apoyo; razón esta, que le dá -- un matiz diferente a la lucha que libran las unidades de nuestro ejercito, ya que para vencer no se necesita únicamente de las armas sino a demas es necesaria la ayuda desidida del Gobierno, traducida en obras físicas y principalmente en labor ideológica para que la población comprenda lo equipocada y engañada que están y que acepten la alternativa de paz y libertad que se les --- propone.

Para este fin se hace necesario la instalación de una - emisora (Radio -emisora) para enviar todo el tiempo, -- mensajes de Guerra ideológica a los pobladores del ---- triangulo Ixil, debiendo esta se operada por personal - ideneo e instalada en el municipio de Nebaj.

- b. Elaboración de material impreso de OPSIC, para efectuar operaciones de volantes, pudiendose mandar el material ya elaborado o el equipo, material y personal para elaborarlo en esta sede.
- c. Que los grupos o equipos de trabajo del sector gubernamental, que han sido destacados al área del Triangulo -- Ixil, no continúen llevando únicamente estudios, sino -- que procedan a efectuar las actividades o trabajos, ---- necesarios en su campo, pues la población empieza a --- dudar que la tan ansiada ayuda sea una realidad, ya que han llegado muchos grupos de estudio, pero no se ha da-- do inicio a las obras o actividades.
- d. Se hace necesario, que sea destacado personal idóneo -- en el área para la atención de las personas desplazadas y refugiadas, ya que se les debe resdudar ideológicamen te para que vuelvan a sus aldeas, convencidas de la nue va actitud que deben adoptar ante la subversión; ade mas deben regresar ya organizados como auto defensa.


Coronel, Comandante.


AUTENTICA:

S-3

ESTADO DE FUERZA DEL SEGUNDO DIA DE OPERACIONES:

1. Segunda Compañía de Paracaidistas "Pentágonos":

5 Oficiales Subalternos, 143 Paracaidistas - 5 Guías.

2. Tercera Compañía de Paracaidistas "Flechas":

5 Oficiales Subalternos, 146 Paracaidistas - 5 Guías.

3. Compañía de Apoyo de Servicios:

5 Oficiales Superiores.

2 Oficiales Subalternos.

12 Especialistas.

12 Tropa Especializada.

21 Paracaidistas en apoyo de Artillería.

9 Paracaidistas Seguridad del Comando.

Total Cía. Servicios:

5 Oficiales Superiores, 2 Subalternos, 12 Especialistas,
12 Tropa Especializada, 30 paracaidistas.

4. Pelotón de Morteros Cal. 120mm. de GH:

1 Oficial Subalterno y 9 Soldados.

5. ENFERMOS:


En Nebaj: 3 Paracaidistas de los Pentágonos.

En PC Gumarkaj: 2 Paracaidistas Pentágonos.

6. TOTAL GENERAL:

5 Oficiales Superiores, 13 Subalternos, 348 Paracaidistas,
9 Soldados, 10 guías civiles. = Total 385 elementos.

Nebaj, Quiché, 20 de julio de 1,982.



ORDEN DE OPERACIONES NO. 01.

REFERENCIAS: Mapa de la República de GUATEMALA, Escala 1:50,000.

Hojas: HEBAJ 1962 II
 IIOM 1962 I

ORGANIZACION PARA EL COMBATE:

Primera Cía. Parac. Segunda Cía. Parac. Tercera Cía. Parac.
Patrulla ALFA, desta-
camento Hebaj.
Patrulla BRAVO, des-
tacamento Hebaj.

Control del Batallón:
Patrulla Administrativa
Ptón. de Morteros 120mm GH (-)

I. SITUACION:

A. Fuerzas Enemigas:

Anexo "A" Resumen de Inteligencia.

B. Fuerzas Amigas:

1. La Base Militar TPGFC, con las Tres Compañías de Fusile-
ros Paracaidistas del Primer Batallón, ejecuta operaciones
contrasubversivas y operaciones Psicológicas, en el área -
de Operaciones de la F.T. Gumarcaj, en coordinación con di-
cha fuerza de tarea, quedando el resto de las UU. organi-
cas y agregadas a orden en la sede de la BMTPGFC, Puerto -
San José, Escuintla.
2. La Fuerza de Tarea Gumarcaj, continúa operaciones antisub-
versivas, control de la población y operaciones psicologi-
cas en su jurisdicción y apoyará la operación en coordina-
ción y a pedido del Comando de la Operación "Sofía".
3. Los destacamentos Militares de: La Perla, San Juan Cotsal,
Chajul, apoyarán la operación en coordinación y a pedido -
del Comando de la Operación "Sofía".
4. El destacamento Militar de Hebaj, apoyará la operación con
dos patrullas, agregadas a la Tercera Compañía de Paracai-
distas, en coordinación con el Comando de la Operación "So-
fía".
5. La Fuerza Aérea Guatemalteca, apoyará la operación a pedi-
do y en coordinación con el C.O.C. del Estado Mayor General
del Ejército.

B. Agregados y Destacados:

Pelotón de Morteros Calibre 120mm de la Brigada Militar -----
Guardia de Honor.

II. MISION:

El Primer Batallón de Paracaidistas (-) de la BMTPGFC, ejecuta-
rá Cerco y Atacará el Cerro XESIBOBITZ (9910) el 030400AG082, -
para capturar o aniquilar las unidades militares permanentes del
EHO, recuperar a los miembros de las Fuerzas Irregulares Locales
que sea y destruir las bases de abastecimientos del EHO en el -
sector.

III. EJECUCION:

A. Concepto de la Operación:

La Operación se ejecutará en dos fases así:

Primera Fase: Ejecución de un Cerco alrededor del Cerro XE-
SIBOBITZ, por Dos Compañías de Fusileros Paracaidistas.

Segunda Fase: Rastreo del Cerro XESIBACBITZ, por una Compañía de Paracaidistas y rastreo de las quebradas alrededor del Cerro Xesibacbitz por el Batallón de Paracaidistas.

1. Maniobra:

a). Primera Fase:

La Primera Compañía efectuará un cerco sobre las elevaciones adyacentes al cause Este del Río LAS CATARATAS, siguiendo el alineamiento siguiente: U/R (00201380), - QUEBRADA (0112), quebrada (0110), U/R (00300820) para negar al ENO salida hacia el Este del área.

La Segunda Compañía, ejecutará un cerco en elevaciones siguiendo el alineamiento siguiente: U/R (00300820), - U/C (09907), U/C (9708), U/R (96000920), para negar al ENO salidas hacia el Sur y estará preparada para atacar a orden el Cerro Xesibacbitz.

La Tercera Compañía () efectuará un cerco sobre las elevaciones adyacentes al Norte del cause del Río SUCHUM y elevaciones al Oeste del Río XAJAL, siguiendo el alineamiento siguiente: Vado (0013), Puente 9812), - U/R en (96701240), U/R (96000920) y con dos patrullas agregadas se proporcionará seguridad en su retaguardia.

b). Segunda Fase:

La Segunda Compañía a orden iniciará el rastreo hacia el Norte, sobre el Cerro Xesibacbitz, dividiéndose la Compañía en Cinco patrullas, hasta llegar a la Cresta Topográfica, continuando hasta alcanzar el cause de los Ríos SUCHUM al Noroeste y Río Las Cataratas al Nor Este, luego a orden en coordinación con la Ira. y Tercera Compañías, iniciará rastreo hacia el Sur Oeste y Sur Este para finalizar la operación en las inmediaciones de la pista de aterrizaje de Nebaj en 9708.

2. Apoyo de Fuegos:

El Pelotón de Morteros Calibre 120mm. de la Cía. de A/P de la BMGH, ejecutará fuegos de preparación sobre el cerro XESIBACBITZ, el día "D" a la hora H-30 y a orden.

3. Plan de Operaciones Psicológicas:

Anexo "C", Plan de Apoyo de Operaciones Psicológicas en vigencia al Plan de Operaciones "Triunfo".

B. Primera Compañía de Fus. Paracaidistas "Quetzales":

1. Ejecutará durante la Primera Fase cerco en las elevaciones al Este del Río las Cataratas, debiendo colocar tapadas y emboscadas en los puntos siguientes: Estribación (00901350) Estribación (00900880), Estribación (01201185), Quebrada - (01400960).
2. Durante la Segunda Fase ejecutará rastreo en las quebradas aledañas y sobre la quebrada del río las Cataratas, a orden y en coordinación con la Segunda Compañía, finalizando en los alrededores de la pista de aterrizaje de Nebaj.

C. Segunda Compañía de Fus. Paracaidistas "Pentágonos":

1. Durante la Primera fase ejecutará cerco sobre las alturas del alineamiento dado.
2. Durante la segunda Fase al recibir la orden, rastreará y atacará hacia el Norte del Cerro Xesibacbitz y a orden en coordinación con la Primera y Tercera Cías. rastreará las quebradas aledañas y quebrada de los ríos las Cataratas, - Shuchum y Xajal, respectivamente, hasta inmediaciones de la pista de aterrizaje de Nebaj.
3. Durante la fase de rastreo de las quebradas agregará a la Tercera Compañía, dos patrullas y agregará a la Ira. Cía.- 3 Patrullas, respectivamente.

D. Tercera Compañía de Fus. Paracaidistas "Flechas:

1. Durante la Primera Fase ejecutará cerco en las elevaciones al Noroeste del río Suchum y al Oeste del río KAJAL, debiendo colocar tapadas y emboscadas en los puntos siguientes: - Estribación en (00201390), Estribación (98701290), Estribación (95601110), Estribación (96100990), debiendo mantener a las dos patrullas agregadas como seguridad en su retaguardia.
2. Durante la segunda fase a orden en coordinación con la 2da. Compañía rastreará las quebradas adyacentes y quebradas de los ríos Suchum y Kajal al Sur, finalizando a inmediaciones de la pista de aterrizaje de Hebaj.

E. Pelotón de Morteros Cal. 120mm:

1. A/G.
2. Inicialmente emplazados en pista de aterrizaje de Hebaj --- (9708).
3. Se desplazará con una patrulla la cual le dará seguridad.

F. Destacamento Militar de Hebaj:

Mantendrá dos patrullas a orden las que podrán helitransportarse hacia el lugar en donde sean requeridas.

G. INSTRUCCIONES DE COORDINACION:

1. Los Comandantes de Unidad de acuerdo a la situación dividirán las patrullas en Sub-grupos con el fin de saturar el área de operaciones.
2. Reportar inmediatamente, tamaño, composición del enemigo, así como dirección del movimiento.
3. Los documentos capturados, deberán ponerles un marbete con los datos siguientes: lugar y hora en que fué encontrado, nombre o pseudónimo de quien lo portaba.
4. Reportar cualquier información relacionada o sustituciones en los cuadros de mando y nuevos pseudónimos de personalidades y lugares.
5. Deberá respetarse hasta donde sea posible la vida de niños y mujeres.
6. Las UU. operarán con boina negra.
7. En caso que una patrulla tenga un herido el Comandante de patrulla tomará las medidas convenientes para evitar que se interrumpa el cumplimiento de la misión.
8. Las Compañías al ocupar sus posiciones en el cerco lo reportarán al PG por medio de la palabra "Gloria".
9. Se utilizará la palabra "Paloma" como señal de inicio de la Segunda Fase (rastreo de la 2da. Cía.).
10. La Segunda Compañía al finalizar el rastreo del Cerro KESI-BACBITE lo notificará al PG para que este de la orden de inicio de la etapa de rastreo final de las quebradas.
11. El tiempo de duración de la presente operación será necesario hasta cumplir con la misión.

IV. ADMINISTRACION Y LOGISTICA:**A. Abastecimientos:****Clase I:**

1. Cada Paracaidista recibirá el 021800AG082 4 raciones completas (12 bolsas).
2. Cada patrulla debe llevar azúcar, sal, café.

Clase V:

1. Cada Paracaidista llevará su dotación básica.
2. Cualquier reabastecimiento se hará utilizando HL.

B. SERVICIO MEDICO:

1. Cada patrulla deberá llevar sus enfermeros en filas, con botiquín de primeros auxilios.
2. Cada paracaidista llevará su paquete de primeros auxilios.

C. EVACUACION Y HOSPITALIZACION:

Vía aérea hacia el PC de Gumarcaj.

V. MANDO Y TRANSMISIONES:

A. Transmisiones:

1. I.O.T. Operación "Sofía" en vigencia.
2. Radio silencio hasta el inicio de la operación.

B. MANDO:

Inicialmente en Nebaj (9803), cualquier cambio se notificará oportunamente.

Coronel, Comandante.

AUTENTICA:

33.

I. SITUACION:

- A. Los grupos subversivos que operan el Frente Hochimin últimamente han llevado a cabo acciones principalmente contra los grupos organizados de la defensa civil; en los alrededores de Pichiquil rodearon al grupo de defensa civil el día 30 del presente mes y despues de hacerles tres disparos con M-79 entraron hasta sus posiciones y les quitaron cinco fusiles M-1.

II. SITUACION PARTICULAR:

- A. A raíz del operativo llevado a cabo por el Batallón de Paracaidistas el problema de aprovisionamiento de víveres para las 54 cuadras de Combatientes se ha agudizado al grado que el día 31 enviaron una patrulla de siete elementos a incursionar en los alrededores de Xecax (9705) asesinando a dos mujeres y tres niños para robarles el rebaño de ovejas que pastaban en esa área llevandoselo con rumbo a Xesibachitz (9910).
- B. Se tiene conocimiento que en Salquil (8712) el CCL es JACINTO RAYMUNDO y que tiene amenazada a toda la aldea para que no salgan, para que le proporcionen comida y que se escondan cuando lleguen nuestras patrullas.
- C. Se sabe que a la aldea Corralcay (9409) llegan los subversivos de dos en dos mas o menos dos veces por semana y que cada dos meses reúnen a toda la gente para que les hable el equipo móvil de formación política (EMFPOP) sin embargo la gente de la aldea ya dejó de creer en ellos y esta cansada de que los estén obligando a trabajar y de estarse escondiendo cada vez que llega el Ejército ya que se han dado casos de que al salir huyendo han caído personas en las trampas que ellos mismos han hecho; también hay personas que al lograr salir del área están dispuestas a colaborar con el Ejército.
- D. El grupo que opera en el área de Xesibachitz (9910) tiene fusiles galil y G-3, así como lanzagranadas M-79 y últimamente se han movlizado grupos de seis a siete individuos.
- E. Se tiene conocimiento que en esta época del año debido a las lluvias no se mantienen en campamentos y que bajan a dormir a casas que están aisladas y con encubrimiento pero cerca de lugares poblados para poderse abastecer.
- F. Se tiene información que la munición que tienen es poca que no tienen capacidad de reabastecerse y posiblemente carguen de 60 a 100 cartuchos cada uno por lo que trataran de romper el contacto lo mas rápido que puedan al encontrar nuestras patrullas.

III. TERRENO:

El terreno en que se llevará a cabo la operación está delimitado por quebradas y elevaciones bastantes pronunciadas, los ríos están bastante crecidos y su badeo es difícil, existen en el área caminos y veredas que son transitables para personas a pié y semovientes pero en la mayoría se encuentran trampas de puas lo que hace más lento el movimiento a través de ellos, la vegetación proporciona encubrimiento principalmente en las áreas boscosas de las laderas y matorrales altos de las quebradas.

IV. CONDICIONES METEOROLOGICAS:

Las partes altas del área tienen poca visibilidad en el amanecer y el atardecer por la neblina, la lluvia dificulta la movilidad de las tropas principalmente en las pendientes pronunciadas y reduce la visibilidad.

- - - - -

---tinus Anexo "A" (Resumen de Inteligencia) a la Orden de Operaciones No. 001.



Coronel, Comandante.

AUTENTICA:



ARCHIVO

Copia No. 6 de 6 copias
Primer Batallón de Paracaidistas
Neabaj (9803)
082000AG082
A-011

ORDEN DE OPERACIONES NO. 02

REFERENCIAS: Mapa de la República de GUATEMALA, Escala 1:250,000
y Escala 1:50,000.

I. ESCALA 1:250,000, Hojas:

FUERTO SAN JOSE	ND 15-12
GUATEMALA	ND 15-8
COBAN	ND 15-4
QUILCO	ND 15-3

II. ESCALA 1:50,000, Hojas:

BARILLAS	1963	III
SOLOLA	1962	IV
ORIENTIA	1962	III
SAN LUIS IXCAN	1963	II
ILON	1962	I
NEBAJ	1962	II
SAN ANTONIO EL BALDIO	2063	III
IZIAJA	2062	IV
USPANTAN	2062	III

III. DOCUMENTOS:

Mensaje No. 3-E-00792 de la Jefatura del Estado-
Mayor General del Ejército de fecha 8 de julio -
de 1,982.

ORGANIZACION PARA EL COMBATE:

<u>Primera Cía. Parac.</u>	<u>Segunda Cía. Parac.</u>	<u>Tercera Cía. Parac.</u>
Primera Patrulla	Primera Patrulla	Primera Patrulla
Segunda Patrulla	Segunda Patrulla	Segunda Patrulla
Tercera Patrulla	Tercera Patrulla	Tercera Patrulla
Cuarta Patrulla	Cuarta Patrulla	Cuarta Patrulla
	5ta. Pat. (Cía. Serv.).	5ta. Pat. (Cía. Serv.).

Control del Batallón:

Compañía de Apoyo de Servicios del Batallón (-)
Un Pelotón de Morteros Calibre 120mm. (-) de la BUGH.

I. SITUACION:

A. Fuerzas Enemigas:

Anexo "A" Resumen de inteligencia.

B. Fuerzas Amigas:

1. La Base Militar de Tropas Paracaidistas "General Felipe Cruz", con las tres Compañías del Primer Batallón de Paracaidistas, ejecuta operaciones contra-subversivas y operaciones psicológicas en el área de operaciones de la Fuerza de Tarea "Gumarcaj", en coordinación con dicha Fuerza de Tarea. Encontrándose el resto de unidades orgánicas a orden en la sede de la BTRPGPC. Puerto San José, Escuintla.
2. La Brigada Militar "General Manuel Lisandro Barillas" Quetzaltenango, apoyará la operación a pedido, en coordinación con el Primer Batallón de Paracaidistas (-) de la BTRPGPC.

3. La Zona Militar "Mariscal Gregorio Solares", Huehuetenango, apoyará la operación a pedido en coordinación con el Primer Batallón de Paracaidistas (-) de la Base Militar de Tropas Paracaidistas "G.P.C."
4. La Fuerza de Tarea Gumarcaj, continuará operaciones - antisubversivas, control de la población y operaciones psicológicas, en su jurisdicción y apoyará la operación en coordinación y a pedido del Comando de la Operación "Sofía".
5. La Fuerza Aérea Guatemalteca, apoyará la Operación a pedido y en coordinación con el C.C.C. del Estado Mayor General del Ejército.

C. Agregados y Destacados:

Organización para el combate.

II. MISION:

El Primer Batallón de Paracaidistas de la Base Militar de Tropas Paracaidistas "General Felipe Cruz", ejecutará operaciones antisubversivas y operaciones psicológicas a partir del 090800AGOS2, encaminadas a la destrucción o captura de las Unidades Militares Permanentes del Enemigo, rescatar a los miembros de las Fuerzas Irregulares Locales, y población en general que sea factible y destruir las bases de abastecimiento del ERO en el sector; desplazándose el 190800AGOS2 a motor, desde el municipio de Aguacatán (XG8-9), hacia su sede en la BRTPGFC (YF3-4), Puerto San José, Escuintla.

III. EJECUCION:

A. Concepto de la Operación:

La Operación se ejecutará en dos fases así:

1. A partir del 090800AGOS2, iniciará operaciones ofensivas antisubversivas en el sector del área de operaciones "Sofía", debiéndose desplazar al finalizar la Operación hacia el municipio de Aguacatán, para iniciar la Segunda Fase.
2. A partir del 190800AGOS2, ejecutará marcha a motor desde el municipio de Aguacatán (XG8-9) hacia su sede en la BRTPGFC (YF3-4), Puerto San José, Escuintla.
 - a. Maniobra: (Ver Anexo "B" Cálculo de Operaciones al Plan de Operaciones "Sofía").

1). Primera Fase:

El Primer Batallón de Paracaidistas (-) ejecutará operaciones ofensivas anti-subversivas y operaciones psicológicas, saliendo del municipio de NEBAJ (9803) con la Segunda Compañía de Paracaidistas al Norte para rastrear los puntos siguientes: Finca SICHEL (9611), BIPORALAN (9430), PAIJULCHE (9210), Finca LA VEGA (9312), JOLIN (9213), TUJOLON (9013), BIGALANA (9015), BIJOLON (9814), XEIPUH (8813), SAIQUIL (8612), PALOB (8315); desplazándose luego hacia el Sur pasando por PERA DE ORO (8112), PAUJIL PAIS (8104), PAUJIL CHEX (8102), CHEX (8201); llegando a Aguacatán (8196), para ini-

-ciar la segunda fase; la Tercera Compañía de Paracaidistas al Sur para rastrear los puntos siguientes: AGUL (9405), JANLAY (9207), REALBAL (9108), XOLOOM (9209), GASONIB (9006), BASUGUIL (9010), CERRO BIPANA (8908), VIRRAUX (8610), PARRAMOS (8410), luego hacia el Sur pasando por: PAUJIL PAIS (8104), PAUJIL CHEX (8102), CHEX (8201), llegando a Aguacatán (8196), para iniciar la segunda fase.

2). Segunda Fase:

El Primer Batallón de Paracaidistas (-), ejecutará marcha a motor desde el municipio de Aguacatán (XG8-9), Huehuetenango, hacia su sede en la BMTFGPO (YF5-4), Puerto San José, Escuintla; en 12 vehículos por la ruta Nacional No. 7W, hasta Chiantla, Ruta No. 9N, hasta Cuatro Caminos, Ruta Noc. No. 1 hasta Quetzaltenango, Ruta Nacional No. 9S, hasta Retalhuleu, GA-2 hasta Escuintla, GA-9 Sur hasta la BMTFGPO, Puerto San José, Escuintla.

b. Apoyo de Fuegos:

1. Apoyo Aéreo a pedido en coordinación con la Fuerza de Tarea Gumarcaj y el COG del Estado Mayor General del Ejército.
2. Apoyo de mortero de 120mm a pedido, inicialmente emplazados en (9804).

c. Operaciones Psicológicas:

Plan de apoyo de Operaciones Psicológicas en vigencia, Anexo "C" al Plan de Operaciones "Triunfo".

B. Primera Compañía de Paracaidistas "Quetzales":

1. Primera Fase:

Operará en la sede del destacamento militar de Nebaj; durante esta fase, cumplirá misiones de control de la población.

2. Segunda Fase:

Continuará agregada operacional y administrativamente a la Fuerza de Tarea Gumarcaj, destacada en el municipio de Nebaj; hasta completar su tiempo de destacamento.

C. Segunda Compañía de Paracaidistas "Pentágonos":

1. Primera Fase:

Ejecutará patrullaje en el sector asignado, debiendo formar bases de patrullaje clandestinas y emboscadas a lo largo de su zona de acción. Estará presente en Aguacatán el 190600AG082.

2. Segunda Fase:

La primera y segunda patrulla formarán la vanguardia de la columna y la Tercera, Cuarta y Quinta patrulla, formarán el grueso de la columna motorizada que se moverá hacia el Puerto San José, Escuintla.

D. Tercera Compañía de Paracaidistas "Flechas":

1. Primera Fase:

Ejecutará patrullaje en el sector asignado, debiendo formar bases de patrulla clandestino y emboscadas, a lo largo de su zona de acción. Estará presente en Aguacatán el 190600A0082.

2. Segunda Fase:

La Primera, Segunda y Tercera Patrullas marcharán en el grueso de la columna; la Cuarta y Quinta patrulla, forjarán la retaguardia de la columna motorizada que se desplazará hacia el Puerto San José, Escuintla.

E. Compañía de Apoyo de Servicios del Batallón (-):

1. Primera Fase:

a. Cumplirá misiones administrativas en el PCA de --- NEBAJ (9803).

b. Agregará una (1) patrulla de 1-30 a la Segunda y Tercera Compañías de Fusileros Paracaidistas, respectivamente.

2. Segunda Fase:

Se desplazará con todo el convoy administrativo el --- 180800A0082, hacia la BMTFGPC, ejecutando el movimiento en forma inversa al de su llegada y será responsable de la seguridad del mismo.

F. Pelotón de Morteros Calibre 120mm.:

1. Primera Fase:

a. Inicialmente en A/G del Batallón emplazado en --- (9804).

b. El 110900A0082, desplazará en HL una pieza con su dotación y munición hacia TALEMAL (9108), cumpliendo misiones de fuego a pedido.

c. El 140900A0082, desplazará en HL una pieza con su dotación y munición hacia SAIQUIL (8612), cumpliendo misiones de fuego a pedido.

2. Segunda Fase:

El 180800A0082, marchará formando parte del grueso de la columna del escalón administrativo.

G. INSTRUCCIONES DE COORDINACION:

1. Primera Fase:

a. Se deberá respetar hasta donde sea posible la vida de niños y mujeres.

b. Las Unidades operarán con boina negra.

c. Reportar inmediatamente, tamaño, composición del --- EMO, así como dirección del movimiento.

- d. Los documentos y materiales capturados al EMO, se les pondrá un carbete con los datos siguientes: lugar y hora en que fué capturado, nombre y/o pseudónimo de quien lo portaba.
- e. Reportar cualquier información, relacionada a sustituciones en los cuadros de mando y nuevos Pseudónimos de personas y lugares.

2. Segunda Fase:

- a. Distancia entre vehículos:
En carretera 150 metros.
En poblados 75 metros.
- b. Velocidad de Marcha en vehículos:
En carretera 60 Km/h.
En poblados 30 Km/h.
- c. Cada vehículo llevará un radio AN/PSC-77.
- d. Durante la marcha a motor las armas llevarán cartucho en recámara y seguro puesto.
- e. Cada convoy llevará un mecánico.

IV. ADMINISTRACION Y LOGISTICA:

A. Abastec:

Clase I:

1. Cada Paracaidista llevará ración fría para 5 días de operaciones las que recibirá el 081800AG082 y serán reabastecidas las unidades el 13AG082 durante el día, debiendo estar la Segunda Compañía en Salquil (8612) y la Tercera Compañía en Cerro Bipans (8908).
2. Cada patrulla llevará viveres para comer un tiempo -- caliente diariamente durante toda la primera fase de la presente operación.
3. La Zona Militar "Mariscal Gregorio Solares", Huehuetenango, en coordinación con la Base Militar de Tropas Paracaidistas "General Felipe Cruz", proporcionará el 182000AG082, 290 bolsas de raciones para el almuerzo del personal durante la marcha a motor del día 19AG082, los cuales deberán de estar en el destacamento militar de Aguacatán.

Clase III:

La Fuerza de Tarea Gamarcaj, apoyará en coordinación con el PC de la Operación "Sofía" los requerimientos.

Clase V:

La Brigada Militar "General Manuel Lisandro Barillas", - Quetzaltenango; Zona Militar "Mariscal Gregorio Solares", Huehuetenango y la Fuerza de Tarea Gamarcaj, apoyarán la operación a pedido y en coordinación con el Comando de la Operación "Sofía".

B. Servicio Médico:

1. Cada Unidad llevará a sus enfermos en filas el que deberá llevar botiquín de primeros auxilios completo.

2. Cada Soldado llevará su paquete orgánico de primeros auxilios.
3. La evacuación de heridos será hecha vía aérea hacia el PC de la Fuerza de Tarea Gumarcaj.

G. Transportes:

1. La Base Militar de Tropas Paracaidistas "General Felipe Cruz"; con autorización del Estado Mayor General del Ejército, requisará en su jurisdicción 16 camiones de 8 Ton. cada uno, los que desplazará a los lugares y en las fechas siguientes:
 - a. Seis (6) camiones el 172000AG082, en el destacamento Militar de Nebaj, en los cuales se desplazará el escalón administrativo.
 - b. DIEZ (10) camiones el 182000AG082 en el destacamento militar del municipio de Aguacatán, en los cuales se desplazará el Escalón de Combate.

V. MANDO Y TRANSMISIONES:

A. Transmisiones:

1. I.O.T. Operación Sofía para el Mes de Agosto/82 en vigencia.
2. Las patrullas se reportarán al PC cada hora par.

B. Mando:

1. Inicialmente en Nebaj (9803)
2. A partir del 180800AG082 en la sede de la Zona Militar "Mariscal Gregorio Solares", Huehuetenango.

Coronel, Comandante

ANEXOS: "A" Resumen de Inteligencia.

DISTRIBUCION:

1. Señor Jefe del Estado Mayor General del Ejército.
2. Comandante Brigada Militar "GMLB", Quetzaltenango.
3. Comandante de la Zona Militar "MGS", Huehuetenango.
4. Comandante de la ESTPCFO. Pto. San José, Escuintla.
5. Comandante F.T. Gumarcaj, Santa Cruz del Quiché.
6. Archivo (3-3).

AUTENTICA:

MAYOR S-3

I. SITUACION GENERAL:

- A. Los grupos subversivos que operan en el frente Hochimin, debido a la ofensiva que se ha realizado por parte de nuestras Unidades han adoptado una táctica pasiva dispersándose en toda el área y confundiendo dentro de la población civil; evitando al máximo agrupar sus escuadras si no es necesario.
- B. Se tiene información que los grupos armados carecen de suficiente munición y que esperan ser reabastecidos próximamente.

II. SITUACION PARTICULAR:

- A. Como resultado de las operaciones ofensivas llevadas a cabo por el Batallón de Paracaidistas y el apoyo de fuego de los morteros 120mm, así como por la actuación adoptada por los grupos subversivos que operan en el Distrito de Sierra Maestra, la mayoría de la población que aún vive en las aldeas están viendo una situación desesperada por la falta de comida y por la presión constante de los subversivos al obligarlos a darles de comer así como al prohibirles la libertad de religión diciéndoles que no existe Dios ni Diablo, provocó que un grupo de ochocientos treinta y siete personas del área de Salquil salieran durante la noche del día martes tres del corriente hacia el sur este, llegando a Parramos a las seis de la mañana del día miércoles, cruzaron los cuchumatanes y bajaron a la población de Pajuil País, donde fueron cercados por la defensa civil y evacuados al destacamento militar de Aguacatán.
- B. Se tiene conocimiento que la población del área perdió la credibilidad en los principios del ERP y se dieron cuenta que lo que les dijeron fueron falsas promesas y que siempre los han estado engañando;
- C. Se sabe que los GCL del área ya no quieren seguir trabajando para la organización y que quieren reintegrarse a la vida normal y están dispuestos a entregar los campamentos que conocen.
- D. Se sabe que los lugares donde permanecen los grupos armados son Tsalbal (9108) y el Cerro Imoncabal (8614).
- E. Se tiene información que en las quebradas del río Kajal y Michell hay un grupo de personas que están tratando de salir del área para presentarse ante las autoridades y poder desligarse del grupo subversivo que los tiene amenazados.
- F. El grupo de personas que quieren ser rescatados de la subversión desde Parramos hasta Salquil oscila entre ochocientos y mil.
- G. El pelotón que opera en el distrito de Sierra Maestra es el 2o. del cual el responsable es DAMIAN y el SFOP es CESAR, cuentan con 10 fusiles M-16, 5 fusiles G-3, 3 fusiles galil, 2 fusiles FAL, un fusil M-14, un fusil M-1, un fusil PAP, un lanza Granadas RPG-2, una ametralladora UZL, una subametralladora M-3, 15 granadas de mano y 6 cohetes para RPG-2.
- H. Se sabe que el tercer pelotón usa un trapo de color azul en el brazo izquierdo como identificación, el cuarto pelotón color naranja y el quinto pelotón color blanco.

III. TERRENO:

El terreno en que se llevará a cabo la operación está delimitado por quebradas y elevaciones bastante pronunciadas, los ríos están

bastante crecidos y su badeo es difícil, existen en el área caminos y veredas que son transitables para personas a pie y semovientes pero en la mayoría se encuentran trampas de puas lo que hace más lento el movimiento a través de ellos, la vegetación proporciona encubrimiento principalmente en las áreas boscosas de las laderas y matorrales altos de las quebradas dificultando a la vez la visibilidad.

IV. CONDICIONES METEOROLÓGICAS:


- A. Las partes altas del área tienen poca visibilidad en el amanecer y al atardecer por la neblina, la lluvia dificulta la movilidad de las tropas principalmente en las pendientes pronunciadas y reduce la visibilidad.
- B. Durante la noche la luna proporcionará buena visibilidad durante los próximos cuatro días y a partir del día 14 se irá reduciendo la visibilidad hasta ser casi nula el día 19.

Coronel, Comandante.

AUTENTICA:



2.



REPORTE DE PATRULLA NO. 002.

REFERENCIAS:

I. Mapa de la República de GUATEMALA, Escala 1:50,000.

Hojas:

CHIANTIA	1962	III
NEBAJ	1962	II

II. Orden de Operaciones No. 01., de fecha 021400AG082.
del Primer Batallón de Paracaidistas.

TAMAÑO Y COMPOSICION DE LAS PATRULLAS:

Primera Compañía de Paracaidistas "Quetzales":

Primera Patrulla:

1 Oficial Subalterno y veintitres (23) Paracaidistas.

Segunda Patrulla:

1 Oficial Subalterno y Treinta (30) Paracaidistas.

Segunda Compañía de Paracaidistas "Pentágonos":

Primera Patrulla: (Escocia II)

1 Oficial Subalterno y 26 Paracaidistas.

Segunda Patrulla: (Escocia III)

1 Oficial Subalterno y 23 Paracaidistas.

Tercera Patrulla: (Escocia IV)

1 Oficial Subalterno y 23 Paracaidistas.

Quarta Patrulla: (Escocia V)

1 Oficial Subalterno y 28 Paracaidistas.

Tercera Compañía de Paracaidistas "Flechas":

Primera Patrulla: (Francia)

1 Oficial Subalterno y 24 Paracaidistas.

Segunda Patrulla: (Francia I)

1 Oficial Subalterno y 25 Paracaidistas.

Tercera Patrulla: (Francia II)

1 Oficial Subalterno y 27 Paracaidistas.

Quarta Patrulla: (Francia III)

1 Oficial y 27 Paracaidistas.

Quinta Patrulla: (Francia IV)

1 Oficial Subalterno y 24 Paracaidistas.

I. MISION:

A. Primera Compañía:

1. Primera Patrulla:

Camerun IV, formó parte del cerco al cerro XESIBAC----BITZ (9910), del 030400AG082 a la estribación (0080 -- 0990) para capturar al enemigo que saliera por ese --- sector.

2. Segunda Patrulla:

La patrulla Camerun III, formará parte del cerco al Cerro Xibacbitz (9910) a partir del 030400AG082 en la -- unión de veredas en (0013), para evitar que el enemigo salga por ese rumbo.

B. Segunda Compañía:

1. Primera Patrulla:

La patrulla Escocia II fué de rastreo, búsqueda y destrucción, sobre el Cerro de Xesibacbitz en coordenadas (9910), hasta la unión de veredas en 0013.

2. Segunda Patrulla:

Rastreo, Búsqueda y destrucción.

3. Tercera Patrulla:

La patrulla Escocia IV, tiene la misión de movilizarse el 031100AG082, al lado oeste del Cerro Xesibacbitz en 9810 , para realizar un rastreo hasta cruce de ríos -- Kajal y Sichel (Inicio río Suchum) (9612) en colaboración con las acciones de la Segunda Compañía de Paracaidistas que efectuará el rastreo del cerro mencionado.

4. Cuarta Patrulla:

Efectuar operación de rastreo para eliminar a todo el ENO que se encuentre dentro del cerco.

C. Tercera Compañía:

1. Primera Patrulla:

Formación del cerco en coordenadas 9812, a partir del-030400AG082, rastreo del áreas aledañas, destrucción - del Enemigo.

2. Segunda Patrulla:

La patrulla Francia I, formará cerco en coordenadas -- 9814, para evitar que posible Enemigo haya por este rumbo.

3. Tercera Patrulla:

Formación de un cerco en coordenadas 9812, a partir del 030400AG082 y rastreo en áreas aledañas.

4. Cuarta Patrulla:

Colocar tapadas para cerrar un cerco con el resto de las Unidades, Francia en Finca Sichel (9512) y efectuar -- rastreo por quebradas hasta la P.A.

5. Quinta Patrulla:

Francia IV, formar cerco al cerro XESIRACBITZ (9910), del 030400AG082, en la Estribación de Corralcay en --- coordenadas 9509, para capturar o destruir al ERO que tratará de salir por dicho lugar.

II. RUTAS Y AREAS PATRULLADAS:

A. Primera Compañía:

1. Primera Patrulla:

Ver Croquis.

2. Segunda Patrulla:

Ver croquis.

B. Segunda Compañía:

1. Primera Patrulla:

Ver Croquis.

2. Segunda Patrulla:

a. Ruta de ida: (9805), Altura 1900 (9806), Altura (9807), XILACUP (9907), BIXAKGABAL (9908), QUEBRADA -- (9909), Quebrada (0010), (0011), (0012), cruce de caminos (0013), Altura (0014).

b. Ruta de regreso: Quebrada (0013), (0012), (0011), -- (0010), (0009), (0008), (0007), (9906), (9905), NE--BAJ (9804).

3. Tercera Patrulla:

a. Ruta de ida: Saliendo de Nebaj, hacia aldea Xecax - (9705), aldea Chamalá (9706), elevación 2000 (9608), elevación 2,180 (97800990), hasta elevación 1530 en 9700121220.

b. Ruta alterna de regreso: de cruce de ríos en (9612), hasta elevación 2200 (9810), pista de aterrizaje en 9708, carretera de 4ta. clase que conduce de esta - a Nebaj.

4. Cuarta Patrulla:

Ver croquis.

C. Tercera Compañía:

1. Primera Patrulla:

Ver croquis.

2. Segunda Patrulla:

a. Ruta de ida: Nebaj (9804), Xajal (9307), Corralcay- (9409), Bipecbalan (9410), Finca Sichel (9512) y -- (9814).

b. Ruta de regreso: se hizo rastreado quebradas.

3. Tercera Patrulla:

Ver croquis.

4. Cuarta Patrulla:

Ver croquis.

5. Quinta Patrulla:

- a. Ruta de ida: Aldea Xecox (9708), Aldea Cambalan (9507), Puente Xayal (9307), Corralcay (9409) y Estribación (950).
- b. Ruta de regreso: Estribación (9509), Chemalá (9706), Xecox (9705), hasta ~~el~~ destacamento.

III. HORARIO DE OPERACION:

A. Primera Compañía: (Patrullas)

Hora de salida 030400AG082. Hora de regreso 051600AG082.

B. Segunda Compañía: (Patrullas).

Hora de Salida 031100AG082. Hora de regreso 051600AG082.

C. Tercera Compañía:

Hora de salida 030400AG082. Hora de regreso 051200AG082 - hora promedio.

IV. ENCUENTOS CON EL ENEMIGO Y RESULTADOS:

A. Primera Compañía:

1. Primera Patrulla:

No hubo.

2. Segunda Patrulla:

Moviéndose las patrullas Cameran I y III hacia sus posiciones en las coordenadas 0310, dos grupos de la ~~Primera patrulla tuvo un enfrentamiento con una columna enemiga, la cual huyo hacia las coordenadas (0210), sobre la quebrada,~~ no habiendo bajas de parte de los dos bandos.

Bajando hacia la quebrada en las coordenadas (0111), ~~se detecto un movimiento enemigo (aproximadamente 20 soldados y unos 100 civiles entre hombres, mujeres y niños), se entabló un pequeño combate entre ambos bandos; la dirección del enemigo era hacia la elevación 1900 (0212), con rumbo hacia XIII (0312), rastreando las quebradas adenañas, se encontraron cadáveres de dos mujeres un niño, así como también a dos niños vivos de aproximadamente dos y tres años.~~

3. Tercera

B. Tercera Compañía:

1. Primera Patrulla:

Ninguno.

2. Segunda Patrulla:

Aproximadamente a las 1400 horas cuando la patrulla ~~comenzaba a bajar el cerro Bipeebalam, en coordenadas 9510, se detectaron cinco individuos en un rancho, quienes huyeron, luego ya en mi posición fueron desarmadas 13 trampas (9913)~~

3. Tercera Patrulla:

Ninguno.

4. Guarta Patrulla:

Ninguno.

5. Quinta Patrulla:

Ninguno.

V. INFORMACION MISCELANEA:

A. Primera Compañia:

1. Primera Patrulla:

Munición gastada:

50 cartuchos calibre 7.62 para ametralladora MAC.

Condiciones de la Patrulla: Buena.

Miscelanea: La aldea Konca, está parcialmente deshabita---
bitada, animales no se vé por ningún lado, trampas, --
ninguna, se supone que la gente ya abandonó esos luga---
res.

2. Segunda Patrulla:

Munición gastada:

710 cartuchos calibre 5.56.

40 cartuchos calibre 30.

15 granadas HE de fusil Galil.

12 granadas para M-79.

9 granadas de mortero calibre 60mm.

Condiciones de la patrulla: Todo el movimiento (conduc---
ción) de la patrulla se realizó sin ninguna novedad; la
moral fué aceptable.

Miscelanea: Las condiciones de vida de la gente civil,
a que los guerrilleros los tiene sometidos, es bataban---
te difícil, la falta de medicinas y alimentos, hacen ---
que toda esta gente se encuentre en plena superviven---
cia toda la vida. En cada huida que hacen dejan abando---
nado lo poco que tienen. La idea de uno es siempre ---
que los campamentos están siempre en lo alto, pero aho---
ra se encontró un campamento en una quebrada, Caserun---
I lo detecto, en donde se tuvo el segundo, se encontra---
ron bastantes champas, así como basones de maíz y sal,
cerdos, gallinas, los cuales fueron destruidos por Ca---
serun I.

B. Segunda Compañia:

1. Primera Patrulla:

Condiciones de la patrulla: La condición de la patru---
lla fué aceptable ya que en todo momento la moral fué
óptima y se realizó sin novedad.

2. Miscelanea: Durante el rastreo que se efectuó no se --
vió al ERO.

Por información de otras patrullas, cuando se estaba -
poniendo el cerco sí vieron al ERO, pero cuando se ---
entro ya no había personal ERO. de seguro que el ERO,
se encontraba a la orilla del Cerco y al ver a los ---
soldados se salieron para mala suerte de nosotros que-
si ellos hubieran estado dentro hubieron habido con---
tacto.

- - - - -

2. Segunda Patrulla:

Moral de la patrulla al 100%.

Miscelaneas: Las trampas se encuentran habilitadas ----
la patrulla detecto 2 en coordenadas (9808) en una ----
vereda que no aparece en el mapa.
Se encontraron huellas de pies descalzos de personas -
que bajaron hacia el río las Cataratas, posiblemente -
huyendo, pero no se les encontró.

3. Tercera Patrulla:

Moral de la patrulla: Satisfactoria.

Miscelaneas: Se encontraron pozos de tirador hechos en
los últimos 6 meses en 97000890, 2 trampas en 97901010
y 98001060. Se encontraron 6 refugios de una brazada de
anchura por dos de largo y una entrada de 60 Cm2. en
97501050.

4. Cuarta Patrulla:

Condiciones de la patrulla: aceptable.

C. Tercera Compañía:

1. Primera Patrulla:

Condiciones de la Patrulla: Moral buena, espíritu Exce-
lente.

2. Segunda Patrulla:

Condiciones de la Patrulla: Contamos con buena gente, -
el día 03 se inicio la marcha a las 0400 horas y se de-
jó de caminar a las 1730 horas habiendo la gente res-
pondido muy bien.

3. Tercera Patrulla:

Condiciones de la patrulla: Buena.

4. Cuarta Patrulla:

Condiciones de la Patrulla: al 100% para el combate.

5. Quinta Patrulla:

Condiciones de la patrulla: aceptables.

VI. CONCLUSIONES Y RECOMENDACIONES:

A. Primera Compañía de Paracaidistas "Quetzales":

1. Primera Patrulla:

Como la misión fué de formar parte del cerco, lama----
yor parte del tiempo fué estático, cuando se rastreo -
el área no se detecto nada. La conclusión es que apa-
rentemente se fueron del área y recomiendo que para --
evitar que regresen a éstas áreas se continúe visitan-
do para no dejar que reaparezca de nuevo la guerrilla;
esperar el resultado de la acción cívica.

2. Segunda Patrulla:

Militarmente se cumple con todos los objetivos, y ano-
ra que empiezan las operaciones de acción cívica con -
toda la población, lo que se necesita es tener un po-
quito de paciencia y esperar los resultados.

B. Segunda Compañía de Paracaidistas "Pentágonos":

1. Primera Patrulla:

Realizar presencia del Ejército; y no perder lo que -- hasta ahora se ha ganado, con la población.

2. Segunda Patrulla:

a. Conclusiones: El EMO, a abandonado el área, gual que la gente civil, posiblemente an huído hacia el "Sumalito" o el "Sumal", por la dirección que a tomado la gente que huye.

b. Recomendaciones:

- Que se continúe bombardeando el área,
- Que se coloquen minas (tan solo 1 o 2)
- Que se guarden las operaciones en secreto pues se pa- rece que hay fuga de información. → porque?

3. Tercera Patrulla:

a. Que cuando se opere nuevamente en la forma que se -- hizo esta vez, se dota a cada patrulla de radios -- PRC/601 y baterías (en buen estado), para mantener el control.

b. Que se les den a las patrullas afiches que despierten la ambición y la desconfianza entre los grupos alzados, ofreciéndoles dinero por entregar campamentos y seguridad para ellos, si los entregan.

c. Que se proceda con la gente en la forma que se ha hecho en San Juan Cotsal, autorizando nuevamente -- aldea por aldea, estableciendo patrullas civiles en cada una y un destacamento de un mes, mientras se -- establecen, en viviendas provisionales; entregarle -- las armas a la patrulla civil y darle prioridad a -- la carretera que conduce a la aldea recién instalada, colocar allí el PG de una base de patrullaje y cambiarlo hasta que exista una nueva aldea, creando así una dirección de avance hacia el Norte, conforme se reinstalen Xecax, Chemalá, Gambalen, Kajal, etc/.

4. Cuarta Patrulla:

Continuar la búsqueda de información.

C. Tercera Compañía de Paracaidistas "Flechas":

1. Primera Patrulla:

ojo →
ojo }

a. Que el personal sienta que se preocupa por él al re- gresar de comisión, la preparación de un buen rancho, aumenta la moral. NO SE HIZO EN ESTA oportunidad.

b. El planeamiento de salida a las 0400 horas estuvo bu- no, pero las condiciones del terreno y climatológi- cas, no permitieron mayor avance de las unidades, -- algunas tuvieron que hacer alto y esperar el aman-ecer, ya que el suelo debido a la lluvia estaba dem- ciado resbaloso, se consideró esto debido a que ca- da 5 o 6 pasos se caí un Paracaidista. ~~se debe to- mar en cuenta esto para próximas operaciones.~~

2. Segunda Patrulla:

Se hace necesario emprender acciones de tipo psicoló- gico para poder acercarnos a la población.

ojo (como han existido en estas operaciones

3. Tercera Patrulla:

- a. ~~Se debe la comida al personal el día de la noche.~~
- b. *ojo* El personal debe recibir un bombardeo de OPSIC, --- a la par de la población por ejemplo películas de guerra, para elevar un poco más la moral y la iniciativa.

4. Cuarta Patrulla:

- a. Al Paracaidista se le debe dar alguna diversión recreativa al terminar cualquier operación, cualquiera que haya sido su duración: Tele, Cine, etc.
- b. La constante revista médica y los medicamentos para los Paracaidistas, aumenta la moral.

5. Quinta Patrulla:

Verificar bien la información. *ojo*

OPERACION SOFIA

REPORTE DE PATRULLA NO. 001

REFERENCIAS:

Mapa de la República de GUATEMALA, Escála 1:50,000.

Hojas:

NEBAJ	1962	II
CHIANTLA	1962	III
SOLOMA	1962	IV
ILOM	1962	I

TAMAÑO Y COMPOSICION DE LAS PATRULLAS:

Primera Compañía de Paracaidistas "Quetzales"

Primera Patrulla:

1 Oficial Sub., 28 Paracaidistas y 15 civiles.

Segunda Patrulla:

1 Oficial Subalterno y 24 Paracaidistas.

Tercera Patrulla:

2 Oficiales Subalternos y 50 Paracaidistas.

Cuarta Patrulla:

1 Oficial Sub., 23 Paracaidistas y 20 civiles (PC).

Segunda Compañía de Paracaidistas "Pentágonos":

Primera Patrulla:

1 Oficial Subalternos y 29 Paracaidistas.

Segunda Patrulla:

1 Oficial Subalterno y 29 Paracaidistas.

Tercera Patrulla:

1 Oficial Subalterno y 29 Paracaidistas.

Cuarta Patrulla:

1 Oficial Subalterno y 29 Paracaidistas.

Quinta Patrulla:

1 Oficial Subalterno y 29 Paracaidistas.

Tercera Compañía de Paracaidistas "Flechas"

Primera Patrulla:

1 Oficial Subalterno, 30 paracaidistas y 1 guía civil.

Segunda Patrulla:

1 Oficial Subalterno y 29 Paracaidistas, y 1 guía civil.

Tercera Patrulla:

1 Oficial Subalterno, 28 Paracaidistas y 1 guía civil.

Cuarta Patrulla:

1 Oficial Subalterno y 27 Paracaidistas. (1 guía civil).

Quinta Patrulla:

1 Oficial subalterno y 27 Paracaidistas.

I. MISION:

A. Primera Compañía de Paracaidistas:

1. Primera patrulla:

Efectuar una tapada de coordenadas 8506 a 8308, con el -- objeto de negar la salida del enemigo a fin de que fueran eliminados por otras patrullas en el interior de la tapada.

2. Segunda Patrulla:

Efectuar tapadas de coordenadas 8606 a 9004 hoja de Chiantla, para negar la salida del EMO, por esas rutas y eliminar y/o capturar.

3. Tercera Patrulla:

La patrulla Diablo y Lince, reunirán, organizarán y registrarán a la población de Acul (9403) el 270500JUL82, para tratar de convencerlos de que han sido engañados por la subversión y ha sí ganarlos a nuestro favor.

4. Cuarta Patrulla:

Efectuar una tapada entre coordenadas 9106 y 9307, esta tapada se llevó a cabo para aniquilar al elemento subversivo que estarían empujando la 2da., 3ra. y 1ra. Cías. de Paracaidistas en el Nor-Oeste de esta posición.

B. Segunda Compañía de Paracaidistas:

(Ver Plan de Operaciones "Sofía").

C. Tercera Compañía de Paracaidistas:

(Ver Plan de Operaciones "Sofía").

II. RUTAS O AREAS PATRULLADAS:

A. Primera Compañía de Paracaidistas:

1. Primera Patrulla:

Ruta de Ida: PC. Hebaj, Xecua (9603), Chilimatón (9400), Aldea Majadas (8999), Aldea Chiatuj (8704), Caserío Chortiz (8405), para luego ocupar posiciones en coordenadas especificadas en la misión de la patrulla.

Ruta de Regreso: Aldea parramos (8410), para reunirse con las otras patrullas civiles y apoyarlas en su operación, seguidamente se operó en caserío Bixa (8512), luego en Salquil (8712), en donde recibió la orden de moverse para Hebaj, juntamente con la patrulla civil.

Terreno: El terreno en donde se efectuó la tapada es exageradamente rocoso y en general toda el área donde se operó es quebrado.

Hora de salida 170700JUL82; hora de regreso 251330JUL82.

2. Segunda Patrulla:

Ruta de ida: PI Hebaj, Xecua (9603), Chilimatón (9400), Aldea las Majadas (8999), Aldea Chuatuaj (8704), Caserío Chortiz (8405), para ocupar posiciones y formar el circo. Movilización hacia la aldea parramos (8410) y unirse a la 3ra. Cía. para formar la retaguardia de rastreo y continuar por saltar hacia las regiones evacuadas por esa unidad.

Ruta de regreso: Aldea Bixa (8512), Salquil (8712), ---- Cerro Bipaizá (8908), Aldea Xolcom (9209), Aldea Tsalbal- (9209), Xecoxo (9208), Aldea Xajal (9307), Gambalam (9507), Xecax (9703) y Hebaj (9804).

Terreno: 1). El terreno donde se efectuó la tapada es extremadamente rocoso. 2). El terreno que se rastreo de -- Salquil hacia la sede del PCA es quebrado con rios que -- descienden hacia las partes más bajas. 3). La vegetación -- está formada por árboles de pino y otras variedades con -- cultivos de maiz frijo en su mayoría.

Hora de salida 170700JUL82, hora de regreso 301400JUL82.

3. Tercera Patrulla:

Ruta: Ver cróquis.

Hora salida 270100JUL82, regreso 291600JUL82.

4. Cuarta Patrulla:

Ruta de ida: del PI Hebaj, hacia la aldea Acul (9403), -- Hacienda San Antonio (9304), Cerro Bicalitzaj (9204), al- dea Bizzabal (9106), Aldea Xajal (9307).

Ruta de regreso: Cerro Bicalitzaj (9204), Aldea Xexuxbab- (9204), Acul (9403), Hebaj.

Terreno: El terreno es quebrado y montañoso, en algunas par- tes hay cultivo de maiz, las aldeas y casas que se encuen- tran en el área están en su mayoría abandonadas (utiliza- das por los FIL).

Hora de salida 170800JUL82 hora regreso 291700JUL82.

B. Segunda Compañía de Paracaidistas:

1. Primera Patrulla:

Ruta de Ida: Movimiento a motor del Puerto San José a --- huehuetenango, movimiento aerotransportado (HL) de huehue- tenango a la aldea Bijolóm (8814).

Rutas y Sectores por Fases:

a. IXCONCABAL (8714), BIJOLOM (8814), CALAMAN (8816), BI- CALAMA (8916).

b. Se estableció base de patrullaje en la aldea Bijolón - (8814), se empezó a operar el sector de esta aldea con todas las patrullas, desde el 180900JUL82. encontrando se una cantidad de 10 buzones conteniendo; ropa vieja- y maiz, los cual s fueron destruidos, se encontraron -- alrededor de 8 trampas, no se encontró información de importancia en este lugar, las personas del lugar huye- ron hacia el Norte, en dirección de IXCONCABAL (8714) se operó este lugar hasta el 191100JUL82.

b. Se movilizan las patrullas hacia Bicalamá (8916), por- diferentes rutas, hostigan a Escocia y Escocia IV en -- coordenadas () se procede a rastrear el lu- gar, no se encuentra ENO, posiblemente son las --- "Postas" de la aldea, la aldea se encuentra desierta.- 200800JUL82, llegan E-2, E-3 y E5, se opera en la al- dea hasta el 22JUL82, las patrullas son hostigadas en diferentes sectores de la aldea, se encuentran unas -- 8 trampas y pocos buzones en el lugar.

c. 22JUL82, la patrulla se moviliza hacia Salquil (8712), se encuentran 3 subversivos en el caño () no se -- logran capturar, en las coordenadas () la patru- lla tiene un contacto fortuito con una columna guerril- leros de 2 a 3 aproximadamente, todos armados, logran escapar, se opera Salquil hasta el 25JUL82, se encuen- tran unas 25 trampas y 25 buzones.

- d. A partir del 25JUL82, las patrullas operan E3 y E5 en Xepium (8813) E y E2 en Bijolom (8814), Tujolom (9013) hasta el 27JUL82. La situación, la misma, -- aquí se nota gran movimiento de personas en dirección a las Quebradas que dan al Sur (9312) E y E2 tienen contacto el 26 en Tujolom (9013) el ENO huye hacia la dirección indicada con anterioridad.
- e. 27JUL82, la patrulla se moviliza hacia Basuchil --- (9010) en la elevación () la patrulla es hotigada por un elemento subversivo equipado con GALIL logran huir.
- f. El 28JUL82, la patrulla se moviliza hacia TZIJUL--- CHE (9210) es hotigada la patrulla, se detecta gran movimiento hacia la Finca Las Vegas (9312), se efectúa una persecución con todas las patrullas (se capturan solo civiles). Se opera en Cerro Bipecbalam (9410) y Corralcay (9409), pista de aterrizaje (9608), hasta el 30JUL82, se capturan unos refugiados, en () se tiene contacto con un grupo subversivo en () se captura a una mujer.

2. Segunda Patrulla:

Ruta de Ida. (la misma de la patrulla No. 1.).

Rutas y Sectores por Fases:

1. Primera Fase: BIJOLOM (8814), ALTURA 2,800 (8715), GALANA (8816), BICALANA (8916), Altura 2,700 (90---16).
2. Segunda Fase: Altura 2,900 (8317), SALQUIL (8712), PALOB (8315), BIJDON (8814), TUJOLOM (9013), CANA---QUIL (8910).
3. Tercera Fase: Basuchil (9010), TZIJULCHE (9210), -- BIPECBALAM (9410), CORRALCAY (9409), PISTA DE ATERRIZAJE (9608).

3. Tercera Patrulla:

Ruta de ida (la misma de la patrulla No. 1).

Rutas y sectores por Fases:

- a. Primera Fase: BIJOLOM (8814), Altura 2,900 (8317), GALANA (8816), BICALANA (8916),
- b. Segunda Fase: Altura 2900 (8317), PALOB (8315), ---SALQUIL (8712), CEIPUN (8813).
- c. Tercera Fase: CANAQUIL (8910), BASUCHIL (9010), ---FINCA LA VEGA (9312), FINCA SECHEL (9512), CERRO --BIPECBALAM (9410), CANAN (9308), CAMBALAM (9507), -XEGAX (9705), NERAJ (9803).

4. Cuarta Patrulla:

Ruta de ida: (la misma de la patrulla No. 1).

Ruta alterna de regreso: El regreso se hizo por el recorrido siguiente: Aldea Galamá (8816), Aldea BICALANA (8916), la Hacienda (8818), Cerro SUMAL (9019), Quebrada (9317), Aldea FOZOM (9214), Mapa de ILOM y quebrada (9313), Finca La Vega (9312), Rivera del Río SICHAL -- hasta la finca SICHAL (9612), por la vereda que de ésta conduce al Cerro BIPECBALAM en 9410 a la aldea TZIJULCHE (9310), al puente sobre el río en 9308), al puente sobre el río Xajal (9307) aldea Cambalam (9507), Aldea XEGAX (9705) PD en 9803.

5. Quinta Patrulla:

Ruta de ida (ver croquis).

Hora de salida _____ de regreso 301600JUL82.

Terreno: es quebrado, se encuentra en gran cantidad -- cultivo de maiz, papa y frijol.

Tercera Compañía de Paracaidistas:

1. Primera Patrulla:

Ruta: Huehuetenango a coordenadas 8107 en HL a PARRA-- MOS (8410), BIXA (8512), SALQUIL (8712), CANAQUIL --- (8910), BIPANA (8908), BASUCHIL (9010), XOLON (9209),-- TZALBAL (9210), XECOCO (9208), XAJAL (9307).

2. Segunda Patrulla:

La ruta seguida a los objetivos tocados fueron los --- siguientes: PARRAMOS (8410), BIXA (8512), SALQUIL ---- (8712), BIPANA (8909), TZALBAL (9108), CAMAN (9308) y (9804).

3. Tercera Patrulla:

La patrulla se movilizó en HL a coordenadas 8107.

Continuando PARRAMOS (8410), VIRRAMUX (8610), TUCHA--- BUC (8709), XOLOGHE (8808), CERRO BIPANA (8908), TZAL--- BAL (9209).

4. Cuarta Patrulla:

La patrulla se movilizó al principio igual que la pri- mera patrulla.

continuando PARRAMOS (8410), BIXA (8512), SALQUIL (87- 12), CANAQUIL (8910), BIPANA (8908), BASUCHIL (9010),-- XOLON (9209), TZALBAL (9210), XECOCO (9208), XAJAL -- (9307).

5. Quinta Patrulla:

Ruta de inicio igual a la Primera patrulla.

Continuando, PARRAMOS (8410), VIRRAMUX (8610), TUCHA-- BUC (8709), XELOCHE (8808), CERRO BIPANA (8908); en la Tercera fase la patrulla fué comandada por el Comandan te BENITO, por haber evacuado al suscrito en el cerro- BIPANA (8908). (Ste. Aguilar M.).

IV. ENCUENTROS CON EL ENEMIGO Y RESULTADOS:

A. Primera Compañía de Paracaidistas:

1. Primera Patrulla:

a. El día 18 a las 0630 horas el enemigo ostigó la pa- trulla en coordenadas 8901, no causó ningún daño a- la patrulla, se rastreo rapido, pero los resultados fueron negativos.

b. El 211400JUL82, al iniciar el movimiento de la posi- ción del cerco hacia parramos, el hombre punta de-- tecto un individuo (FIL) quien al observar la patru lla trato de huir, pero fué eliminado, llevaba uni- camente viveres (jugos, arroz, sal).

2. Segunda Patrulla:

a. El día 18 a las 0630 horas el ENO (FIL) hostigó a - la patrulla en coordenadas 8901, sin causar daño - alguno.

b. El día 18 a las 1400 horas en la aldea CHUATUJ, se

vió el movimiento de hombres con vestimenta oscura y en la aldea se les dispararon 3 granadas de mortero 60mm. ante lo que se vió un grupo de 15 a 20 aproximadamente moverse y dispersarse en todas direcciones.

3. Tercera Patrulla:

Encuentros con el ENO. no hubo.

4. Cuarta patrulla:

- a. El 171000JUIS2, al llegar a la aldea Acul (9304), la patrulla fué detectada por un grupo de gentes quienes sonaron una alarma, quienes se reunieron en un área bastante vulnerable; para evitar problemas posteriores la patrulla aprovecho la oportunidad que estaban juntos para hacerles fuego, quienes al verse sorprendidos optaron por irse cada uno a diferente parte, no hubo bajas por ningún lado.
- b. El 171400JUIS2, a un costado de la misma Aldea se detecto un grupo de subversivos en el camino de la aldea (9303), se efectuó un asalto por parte de la patrulla pero no se obtuvo ningun resultado.
- c. El 171545JUIS2, se detecto una emboscada que tenían a la patrulla, por lo que se efectuó una contra-emboscada por el camino, se aprovechó para atacarlos por la retaguardia, estos elementos bajaron al camino y se desaparecieron.
- d. Estando en la tapada la patrulla fué ostigada -- 3 veces por lo que se repelió el ataque y se hizo una persecución corta.

B. Segunda Compañía de Paracaidistas:

1. Primera Patrulla:

Encuentros con el enemigo (se detalla en rutas y -- areas patrulladas por la patrulla).

2. Segunda Patrulla:

a. Primera fase:

Durante la primera fase se eliminaron 2 fil en la aldea de BICOLOR (8814)

En la altura 2800 se encontro una emboscada puesta con estacas y trampas a los lados.

Se destruyeron una cantidad de 8 buzones, conteniendo, maiz, trastos y ropa.

A lo largo de las veredas principales se encuentran trampas, una que ya han sido descubiertas y otras que no, alrededor de 10 trampas en total.

b. Segunda fase:

Fil capturados = 4 (evacuados).

Buzones destruidos = 15 (maiz, ropa, trastos).

Trampas destruidas = 8 aproximadamente.

Se tuvo contacto en la elevación 2900 (8715) sin daño alguno ya que el ENO se va rápidamente.

c. Tercera fase:

Se vió a un grupo numeroso de subversivos alrededor de unos 20 uniformados y 30 de civil en la quebrada (9511) dirigiéndose a la Finca LA VEGA - (9412).

Se tuvo un hostigamiento en EL INHILCHE (9210) y en BIPROBAIAN (9410).

Se destruyeron 10 trampas aproximadamente (no habilitadas).

3. Tercera Patrulla:

a. Primera fase:

Bajas a las FIL = 1 calaca (8816).

Buzones destruidos = 10 (alimentos, ropa y trastos).

trampas encontradas = 15 (no habilitadas)

b. Segunda Fase:

Fil Muertos = 5

Fil capturados = 80 aproximadamente (evacuados). niños mujeres, varones y ancianos.

Buzones destruidos = 8 aproximadamente (alimentos y trastos 1 con información.

Trampas encontradas: 20 aproximadamente (no habilitadas).

c. Tercera Fase:

Combatientes muertos = 2 identificación única 1 - seguro de granada rusa colocado con una cadavita en el cuello.

Equipo capturado y destruido (botas de hule (1 - costal), alimentos (2 costales), Ponchos de dormir (12 aproximadamente).

Emboscada en puente coordenadas (9212).

Buzones destruidos = 5

Trampas encontradas = 9 aprox. (no habilitadas).

4. Cuarta Patrulla:

a. Contactos en el área con el eno: durante el desarrollo de la operación se eliminó el siguiente personal:

En 1655-1500 cerros, en una quebrada se encontraba escondida una mujer y al advertir presencia extraña el hombre punta hizo fuego, eliminandola a ella y dos chocolates, siendo recuperados de esos cinco, únicamente tres, que mas tarde fueron evacuados por "Aguila".

En 8970-1380, se eliminó a un elemento vestido de civil y sin documentación que intentó huir al ver a la patrulla, en este punto fué capturado otro que decía llamarse Pedro Santiago, sin documentos y que fué eliminado al intentar fugarse.

En 87702110 hoja de ILOM, fue eliminado un elemento indocumentado de aproximadamente 17 años de edad, que huía de la patrulla en compañía de otros hombres que huyeron.

En 93701300 fué eliminada una persona indocumentada del sexo masculino que salió de unas peñas con los brazos en alto al haberse lanzado una granada y al estar ceca del paracaidista quiso tomarle el cañon del fusil (el fusil por el cañon).

No se reportan bajas comprobadas a combatientes.

Se recibió hostigamiento de arma automática, posiblemente AR-15 en 87851740, en 89801715, en 9050--1785, y en 94501220.

Se detectó una Mina Claymore en 91601830, sobre -- la vereda, no se encontró al FII que la tenía preparada.

Trampas encontradas en: Aldea Bicalamá, aldea Calamá, Aldea Bijolóm, Aldea Iíom, Aldea Bipechalem,

Se encontraron buzones de viveres y ropa en la mayoría de las cosas, conteniendo cada uno los enseres del dueño del inmueble y nada de importancia.

Personal civil evacuado: de la aldea Bijolóm se -- encontraron 5 niños huérfanos, de la finca la Vega se evacuaron 6 hombres, 2 mujeres y 8 niños, asimismo fue capturado el FII encargado de Esquadra -- JACINTO CHAVES de Pseudónimo Oscar.

Quinta Patrulla:

Resultados de encuentros con el EMO: entre salquil (8712), BATEBORBIN (8611), así como XEIPUM, se tubo contacto con el EMO, en donde no se pudo precisar si el EMO tubo bajas, nuestro personal salió ileso; entre las dos primeras localidades se capturo un grupo de FII.

Reportado en su tiempo al E.M.

C. Tercera Compañía de Paracaidistas:

1. Primera Patrulla:

- a. El 210800JUL82 BIXA (8512). Bajas cero ambos bandos. buzones encontrados 15 a 20 dentro de la población.
- b. El 211500JUL82 BIXA (8512). Bajas cero ambos bandos.

2. Segunda Patrulla:

Contactos con el EMO. ninguno.

El 261700JUL82, moviéndose un grupo de reconocimiento se pudo observar movimiento de posible personal -- enemigo en XOLOCHE (8808), dicho personal (5 en total) estaba registrando las casas y al oscurecer se perdió el contacto visual con ellos. Posiblemente se dirigieron a alturas en 8807.

Se encontraron como 10 buzones conteniendo maiz y gríjol entre Bipana y Tzalbal. Ocho trampas armadas en TZALBAL que fueron desarmadas.

3. Tercera Patrulla:

Contactos con el EMO.

- a. El 241530JUL82 en coordenadas 88200930.
- b. Bajas al EMO ninguna.
- c. Buzones (12) en 88200930, encontrándose (2) dos -- ametralladoras MAG con sistema electrico para avión una (1) ametralladora M-60 sin canon y 753 cartuchos calibre 7.62mm.

Reportado al E.M.

4. Cuarta Patrulla:

Contactos con el EMO.

- a. El 210800JUL82 BIXA (8512) Bajas al EMO ninguna. Buzones en toda la población.
- b. "1 211500JUL82 BIXA (8512).

5. Quinta Patrulla:

Contacto con el ENO:

El 241530 JUL 82 en 88200930

- a. Bajas a las FIL ninguna.
- b. bajas a combatientes ninguna.
- c. Cantidad de trampas y localización 36 en ----
87950920 a la orilla del camino y el río 52 -
en 88200930 en la colina.
- d. Buzones encontrados = 12 en 88200930 contienen
de 2 ametralladoras MAG con adaptador electri-
co para avión y 1 ametralladora M-60 sin cañón
mas 763 cartuchos cal. 7.62, costales con maiz,
fríjol y azúcar, ropa y tractor usados.
- e. Hovos vivienda: se encontraron 26 en 88200930
nasta 88400895 aproximadamente con 50 metros-
cuadrados de abertura en la superficie, 2.25-
de profundidad, algunos de 8 metros cuadrados
de espacio y otros de 2 y 3 tunelas de 2 y 3-
tunelas de 2 metros aproximadamente de ancho y
6 metros de largo.

Handwritten red mark resembling a stylized '8' or '2' with a bracket on the right side.

V. INFORMACION MISCELANEA:

A. Primera Compañía de Paracaidistas "Quetzales":

1. Primera Patrulla:

Condiciones de la Patrulla: Aceptables, no hubo bajas ---
ni heridos, fué evacuado un paracaidista, por enfermedad-
comun.

Munición Gastada:

- 135 Cartuchos Calibre 7.62.
- 70 Cartuchos Calibre 5.56.
- 5 Granadas de mortero 60mm.
- 2 Granadas de fusil AN/PT-30. (antipersonal).

2. Segunda Patrulla:

Condiciones de la Patrulla: La falta de abasto causa un -
poco de descontrol por el esfuerzo de búsqueda de comi-
da en el área.

3. Tercera Patrulla:

Munición gastada:

- 1,200 cartuchos 5.56 (ya fué repuesta por BP Marmota).
- 12 granadas de fusil Galil HE
- 2 granadas de humo para r/Galil.
- 12 granadas de M-79.

Condiciones de la Patrulla: Los movimientos nocturnos y -
diurnos que la patrulla realizó se efectuó en forma orde-
nada, la moral fué aceptable.

Miscelanea: Las poblaciones del área por lo general tiene n
la consigna de parte de la guerrilla, de abandonar sus --
casas y huir a la montaña cuando miren cerca de sus pobla-
ciones a patrullas militares, motivo por el cual no se --
encontro ninguna personal el día que llegamos a la pobla-
ción de Acul. Por lo que se procedió a registrar el área-
encontrandose unicamente buzones conteniendo maiz.

4. Cuarta Patrulla:

Munición gastada:

1,250 cartuchos calibre 7.62 Amet. MG.
7 granadas de mortero 60mm.

Condiciones de la Patrulla: Excelente a pesar de haber recibido sorpresas por parte del enemigo durante el trayecto, mayormente cuando nosotros detectamos antes del ENO, que fué en su mayoría de las veces.

Miscelanea: El área en la que se operó en general es donde los guerrilleros se alojan ya que tienen ganada a toda la gente, puesto que cuando ven al Ejército, se esconden en las montañas, las aldeas, caseríos se encuentran quemados algunas casas, existen animales domésticos, por lo que se supone que la gente sí vive allí pero se esconden al ver a las patrullas Militares, entre los caminos de las aldeas, o en los alrededores de las viviendas se encuentran trampas con púas y buzones con viveres.

B. Segunda Compañía de Paracaidistas "Pentágonos":

1. Primera Patrulla:

Omitido.

2. Segunda Patrulla:

Munición gastada:

550 cartuchos Calibre 5.56
14 granadas de fusil Galil antipersonal.
10 granadas de M-79.
6 Granadas de mortero 60mm.

Moral de la Patrulla: En los Paracaidistas antiguos es buena. En los Paracaidistas nuevos se nota que no están acostumbrados al trajín del patrullaje.

Miscelanea: Actividades del ENO. el ENO no presenta un frente fijo, se limitan a hostigar a las patrullas en diferentes puntos. En las aldeas no hay gente toda esta escondida.

Todas las aldeas de la región están organizadas, se dedican a la construcción de trampas, de buzones, de refugios.

Colocación de emboscadas fijas. Colocación de postas.

3. Tercera Patrullas:

Munición Gastada:

1800 cartuchos 5.56 (1000) repuestos en el área.
11 granadas de fusil
10 granadas de M-79.
2 granadas de mano.

Moral de la Patrulla: Buena en la mayoría. Se nota en los que acaban de cumplir su tiempo sierta incertidumbre.

Miscelanea: Actividades del ENO. Están concentradas en su mayoría en la organización de la aldeas y cantones en organizar un plan de autodefensa y supervivencia en tiempos difíciles:

Construcción de trampas. Construcción de Buzones, de Refugios. Colocación de emboscadas fijas. Colocación de Postas etc.

No presentan un frente y se limitan a hostigar a las patrullas disparando sobre de ellas a distancias regulares y desde una altura cualquiera. Por lo general (regular) lo hacen por veredas durante nuestro movimiento en el area se limitaron a esconderse.

Reporte

4. Cuarta Patrulla:

Reporte de Munición gastada:

- 850 cartuchos Calibre 5.56.
- 9 Granadas antipersonal.
- 7 Granadas de mortero 60mm.
- 6 granadas para m-79.
- 2 granadas de mano.

Moral de la Patrulla: (satisfactoria).

Acciones sobresalientes de elementos de la patrulla--- durante la movilización de la patrulla de finca la Vega hacia finca Sichel, se recibió un hostigamiento que hizo necesario cruzar el río Sichel (regularmente bastante violento y caudaloso) y al regresar hacia la orilla opuesta después de salvada la situación, el paracaidista que llevaba el mortero Cal. 60mm. resbaló se puso nervioso y soltó el mortero deándolo en el río, tomando en cuenta el caudal del río, existía la posibilidad de que hubiese sido arrastrado por sí mismo, sin embargo se empeñaron Comandantes de patrulla en la posibilidad de que el mortero no hubiera sido arrastrado y cuando se iban agotando recursos el Sargento 2do. ISRAEL AS CENCIO SARGENO, se esmeró en la búsqueda, habiéndolo recuperado.

Miscelanea: Las quebradas que se recorrieron se encuentran llenas de cuevas con capacidad para dos personas y hasta 3, enfrente de las cuales, se ven cenizas de fogatas, al igual que en la montaña que se encuentra entre la Aldea BIGALAMA y Cerro Sumal, se ven echaderos bajo las raíces de los árboles. Asimismo corrales de animales en la montaña y debajo de las peñas grandes. La patrulla se desvió de su ruta en la Hacienda en 8718 quedando desubicada durante 3 días por causa de temporal. En esta fase fueron eliminados 25 caballos, 70 ovejitas y 35 vacas.

5. Quinta Patrulla:

Munición gastada:

- 50 cartuchos 5.56.
- 20 granadas de fusil Galil (antipersonal.).
- 6 granadas de mano.

Miscelanea: Información, toda el área tiene cubierto -- sus caminos y los cruces de estos con trampas, no se encuentran poblados debido a que se desplazan en dirección contraria al movimiento de las patrullas el desarrollo económico de estos lugares está ~~mucho~~ detenido, la familia se encuentra separada y viven en mal situación.

C. Tercera Compañía de Paracaidistas "Flechas"

1. Primera Patrulla:

Munición gastada:

- 213 cartuchos calibre 5.56
- 5 granadas de mortero.
- 3 granadas para M-79.
- 3 granadas de fusil antipersonal.
- 1 granada de mano.

Moral de la Patrulla:

Alta, 100% de combate.

Miscelanea:

La población civil esta siendo presionada por el EMO -- es importante que se trate de hacer ver esto a la demás poblaciones para que no se dejen engañar.

El EMO al consultar su red de información se dió cuenta del operativo del ejercito y probablemente se desplegó hacia otro sector.

La cantidad de trampas, disminuyo en lo que fué el sector de esta patrulla.

Buzones, actualmente debido a la lluvia facilmente se descubren, destruccion de unos 30 aproximadamente.

2. Segunda Patrulla:

Munición gastada:

- 50 cartuchos 5.56
- 2 granadas de mortero 60mm.
- 2 granadas M-79.
- 1 granada antipersonal de fusil galil.

Moral de la Patrulla: Buena.

3. Tercera Patrulla:

Munición gastada:

- 250 cartuchos 5.56
- 5 granada M-79.
- 4 granadas de mortero 60mm.
- 2 granadas de mano M-26.
- 2 granadas de fusil galil antipersonal.
- 2 granadas de iluminación.

Moral de la Patrulla:

El sargento 2do. JUAN GONZALEZ GRIJALVA y El Sargento 2do. JOSE EVERARDO MARTINEZ, han mostrado valentia en el cumplimiento de varias misiones y sobre todo en la conducción de sus grupos en contacto con el EMO.

Reportar

Miscelanea:

El EMO se le vió en una dirección al Cerro en 8807. El EMO tiene gran cantidad de dormitorios subterranos. en 8807. Tiene rastros en aldea Xoloche (8809.).

4. Cuarta Patrulla:

Munición gastada:

- 600 cartuchos 5.56
- 12 granadas M-79.
- 10 granadas de fusil Galil antipersonal.
- 1 granada de humo

Moral de la Patrulla: 110% para el combate

Miscelanea:

El enemigo evacuó el área tratando de hacer un envolvimiento al avande de las patrullas y aunque se rastreaba varias veces los lugares la población civil ayudada por subversivos poniendo postas las evacuaba a tiempo antes de la llegada de la patrulla.

Reportar

Acciones Sobresalientes de los Paracaidistas:

Paracaidista de 2da. ELIGIO GIBRIQUE VASQUEZ, demostro excelsa agresividad y decisión en el combate, no escatimo el peligro en los diferentes combates, levanto el espíritu de combate a la patrulla con su decidida participación.

C.

5. Quinta Patrulla:Munición gastada:

213 cartuchos calibre 5.56
3 granadas de fusil calibre antipersonal.
2 granadas de tropiezo.

Moral de la Patrulla:

Combativa bastante elevada.
 -hubo un bajon de moral al quedarnos sin abastos

Acciones sobresalientes:

El paracaidista EMILIO ZANORA SANTOS, fué quien encontro las 2 áreas de trampas y el área de buzones y hovos vivienda.

El Paracaidista MIGUEL SOL LOPEZ, demostro valentia -- al correr en descampado aproximadamente 150 metros a -- apoyar al grupo que inicio el contacto.

Miscelanea:

Actividades del Enemigo: Se retiró del área patrullada habiendo encontrado rastros en Xoloche (8809) de que -- subió gran cantidad de personal en dirección al cerro -- en 8807.

Reportar

VI. CONCLUSIONES Y RECOMENDACIONES:A. Primera Compañía de Paracaidistas:1. Primera Patrulla:

- a. Aunque la operación fué un éxito ya que se eliminó -- las bases de apoyo, abastos, etc. considero que la -- guerrilla armada ya había abandonado el área antes -- de la operación y los pocos ostigamientos erándos -- por pequeños grupos (FIL).
- b. Que en las patrullas no se lleve personal civil, ya que estos representan un problema y puesto que no -- están acostumbrados a la vida militar, se debe lle -- var uno o dos individuos como guías únicamente.

2. Segunda Patrulla:

Ya se trato este punto. Se adjunta resumen.

3. Tercera Patrulla:

La artillería y la aviación por lo general son inútiles en estas áreas, el arma primordial para tratar de aliviar un poco el problema de la subversión es fomentar el desarrollo de la población por medio de proyectos ambiciosos que abarquen todos los ordenes sociales y económicos, así aquella gente que sus condiciones de vida son bastantes difíciles o difíciles con la guerrilla, -- se pasaran rápidamente a nuestro bando porque mirará -- con realidad a el progreso y la tranquilidad, con que -- van a estar con nosotros, de lo contrario toda la vida -- los vamos a estar correteando en la montaña y cada vez -- la gente pobre así va a desertar, porque por lo -- que no va a tener sus condiciones, sus pacas, se le quemar -- sus cosas y el peligro de este tipo de acciones es otro resultado --

4. Cuarta Patrulla:

Que se incremente acción cívica a toda ésta área, ya -- que solo militarmente no se vá a ganar ésta lucha, salvo que se triplifique el Ejército y se mantenga un control más estricto, tal como se supone que lo hacen los países comunistas y que después de haberselos quemado, las casas y destruido el alojamiento y la guerrilla o a los colaboradores de éstos, que se les hable y se les haga entender, porque fueron víctimas de todo este atropello, además el Ejército debe permanecer directamente por grupos en éstas áreas de unos 25 elementos como mínimo en las partes más altas para lograr tener control mejor de la situación, la gente que está escondida tiene que salir y se vá a sí logrando la aceptación del -- Ejército, y que cambie de idea con respecto a nosotros y nos dé toda información que necesitamos, poner puestos de socorro, y brindarles toda ayuda necesaria a los enfermos necesitados etc.

B. Segunda Compañía de Paracaidistas:

1. Primera Patrulla:

Omitido.

2. Segunda Patrulla:

a. Conclusiones: En las operaciones se obtiene nuevas experiencias para todos.
Se logró dispersar a los subversivos del área.

b. Conclusiones y recomendaciones:
Que los guías que se den a la patrulla conozcan el -- área.

El cerco sea más pequeño en las operaciones.

Efectuar Operaciones Psicológicas en el área.

Se les de víveres a los refugiados en el área con -- OPSIG.

Se les de una felicitación en orden del cuerpo a los Paracaidistas.

Cabo MIGUEL ANGEL QUEVEDO.

Paracaidista de 1ra. CESAR AUGUSTO LOPEZ Y LOPEZ.

Paracaidista de 2da. CARLOS ARMANDO GALICIA TORRES.

Por su trabajo y desempeño en la destrucción del ENO, ya que se les noto su deseo y su esmero.

Reportar

3. Tercera Patrulla:

a. Conclusiones: Se obtuvo mas experiencia por parte de todos.

Se disperso y despretigio al ENO.

Pues este: unicamente se li itó a huir se limpio el Area a un ~~100%~~ 50%.

b. Recomendaciones:

- Que las Operaciones no duren mas de 8 días.

- Que se mantenga informado al personal en especial- (inteligencia).

- Que las Operaciones psicologicas, sean más comple- tas y organizadas.

- Utilizar helicópteros civiles (requisarlos) en au- sencia de militares.

- Minar el área ENA. (hay ingenieros).

- Hacer cercos más pequeños.

- Y el 70% (solo hay 1 F).

- Utilizar artillería (que practiquen ACA).

- En estas operaciones no sirve la defensa cívil. (civil).

- Sí se utilizan guías que sean aguatadores.

- adoctrinar a los refugiados.

Repositor

4. Cuarta Patrulla:

MI recomendación es una felicitación en orden de guerra para el Sargento Sarceño y una licencia especial, que sería algo objetivo para el y un incentivo para el resto del personal.

5. Quinta Patrulla:

La población de estos sectores todo su tiempo a vivido en pesimas condiciones de vida por lo que ha sido terreno fértil para la doctrina comunista y actualmente trabajan en eso, recomiendo que se les castigue y se les combata militarmente para que tambien luego se les proporcione un mejor tipo de vida que su calidad de hermanos merece, en el campo economico, salud, vivienda, medios de comunicación, educación y seguridad, familias - derechos que hasta hoy no han gozado,

C. Tercera Compañía de Paracaidistas:

1. Primera Patrulla:

Recomendaciones:

- Cercos más pequeños.
- No utilizar patrulla civil.
- Sacas pequeñas de azucar y sal para el personal (1 - libra).

2. Segunda Patrulla:

Recomendaciones:

- Las patrullas por salud del personal e higiene debenser de menor tiempo.
- El tipo de bota que actualmente se usa es demasiado caliente y daña los pies.
- Incrementar o idear algún tipo de operaciones psicológicas para que el indigena que ha huído de las aldeas a la montaña se reintegre a su vida normal y no le tema al Ejército.
- Este tipo de patrullaje desgasta equipo y personal y por las acciones que se emprenden (eliminación de bases de apoyo guerrillero) da mas bandera al ERO para desacreditarnos ante la población.

3. Tercera Patrulla:

Recomendaciones:

- Mejorar el asunto de las raciones.
- Se necesita plastico o buenos ponchos de agua.
- Que el cerco sea más pequeño y con mejor información.

4. Cuarta Patrulla:

Recomendaciones:

- Proveer de nylon al personal.
- Cerco hasta el último día de operación.
- Contar para mayor efectividad con el apoyo AVIL para cualquier operación.
- Cambiar la actividad completamente de los paracaidistas para sus descansos y que sea de acuerdo con el tiempo de la operación (duración).
- El cambio de equipo, botas y uniforme sube la moral al personal.
- Acercar a personal civil para convencerlos tambien a los diferentes poblados.

5. Quinta Patrulla:

))))

Conclusiones y recomendaciones:

Los subversivos se retiraron del área patrullada o ----
estában en hoyos vivienda, aunque más me inclino por lo
primero, por lo que recomiendo se inicie pronto con tra-
bajos gubernamentales de comunicaciones, salud, publica,
educación y construcción de viviendas, ya que toda esta-
zona ha estado completamente abandonada en ese sentido.

MENDOZA
8-3


NEBAS = 7962 - II

Chian Ho = 1962 - III

Solomon = 1962 - IV

IL DIM - 1962 - I

[Faint, illegible text or markings at the bottom of the page, possibly bleed-through from the reverse side.]



REPORTE DE PATRULLA No.

REFERENCIAS: Mapa de la república de Guatemala escala 1:50,000
 Hojas de Nebaj 1962 II
 Chantla 1962 III

TAMAÑO y COMPOSICION DE LA PATRULLA:
 1 Oficial y 28 paracaidistas y 15 civiles

MISION DE LA PATRULLA:

Efectuar una Tapada de coordenadas 8506 a 8808 con el propósito de negar la salida del enemigo a fin de que fueran eliminados por otras patrullas en el interior de la tapada.

HORA DE SALIDA:

170700JUL82

HORA DE REGRESO:

251330JUL82

Reporte No.
 patrulla

ROTA DE IDA y REGRESO:

a) ROTA DE IDA:

PC. Nebaj, Xecua (9603), Chilimaton (9400), Aldea las Majadas (8999), Aldea Chuatuj (8704), caserío Chortiz (8405), para luego ocupar posiciones en coord. especificadas en la Mision de la patrulla.

b) ROTA DE REGRESO:

De la posición en que estaba se efectuó un movimiento hacia la Aldea Parámos (8410) para reunirse con otras patrullas civiles y Apoyarlas en su operación, seguidamente se operó en caserío Bixa (8512), luego en Salquil (8712) en donde recibí la orden de moverme para Nebaj juntamente con la patrulla civil.-

TERRENO:

El Terreno en donde se efectuó la Tapada es exageradamente rocoso y en general toda el área donde se operó es quebrado.

Continúa

RESULTADOS DE ENCUENTRO CON EL ENEMIGO:

- A) EL DIA 18 a las 0630, el enemigo ostegó la patrulla en coordenadas (8901) no causó ningún daño a la patrulla, se rastreo rápido pero los resultados fueron negativos
- B) EL DIA 211400 Horas al iniciar el movimiento de la posición del cerco hacia parramos, el hombre punta de codo un individuo (E11) quien al observar la patrulla trató de huir, pero fue eliminado, llevaba únicamente víveres (Jugos, Arroz, sal)

INFORMACION VARIA:

Munición gastada:

- 70 cartuchos de fusil galil calibre 5.56 mm.
- 135 cartuchos calibre 7.62 mm.
- 5 granadas de mortero 60 mm.
- 2 granadas de fusil Antipersonal

CONDICIONES DE LA PATRULLA:

Aceptables, no hubo bajas ni heridos, fue evacuado un paracaidista, por enfermedad común.

CONCLUSIONES Y RECOMENDACIONES:

- 1 - Aunque la operación fue un éxito ya que se eliminó las bases de Apoyo, Abastos etc., considero que la guerrilla Armada ya había abandonado el área antes de la operación y los pocos ostrogamientos eran dados por pequeños grupos (E11)..
- 2 - Que en las patrullas no se lleve personal civil ya que éstos representan un problema y puesto que no están acostumbrados a la vida militar, se debe llevar uno o dos individuos como guías únicamente.

Hebaj 29 de julio de 1982

El Subite. de Infantería
jefe de patrulla



Rodrigo Guzmán L.

PRIMER PELOTON "DIABLOS"

NOVEDADES DE ARMAMENTO

- 1.- Fusil Sar 117113 con 6 tolvas de 35 cartuchos
Extraviado en la Emboscada del 061700 Julio
de 1982
- 2.- Un Arnés
Un cinturón
Un poncho de Agua
Una Mochila de raciones
2 portatolvas de lona
1 funda de cantimplora
1 cantimplora y un pocillo
} Extraviado en el
mismo ataque
del 061700 Julio 82
- 3.- Fusil ARM 1108805 resorte del Bípode quebrado.
- 4.- Fusil SAR No. 105295 perno del disparador en mal Estado.

El Sublte. de Infantería
comte. de pelotón


Rodrigo Guzmán L.

PRIMER PELOTON
"DIABLOS"

DISPONIBLES : 33

total 1 oficial 33 paracaidistas
8 vacantes

NOVEDADES DE BOTAS

El personal no tiene botas en
buen estado.

No. de botas que se requieren

No.	pares
38	1
39	4
40	20
41	5
42	3

total 33

EJERCITO DE GUATEMALAP.C. NEBAJ QUICHEREPORTE DE PATRULLA No 007

REFERENCIA: Mapa de la República de Guatemala,; escala 1:50,000
Hoja de Nebaj 1962 II

TAMANO Y COMPOSICION DE LA PATRULLA

1 Of. 23 Paracaidistas y 20 elementos de la Patrulla Civil

MISION DE LA PATRULLA

Realizar una tapada entre coordenadas (9106 y 9307) ésta tapada se llevó a cabo para aniquilar al elemento subversivo que estaría empujando la 2da y 3ra. Cias. de Paracaidistas en el noroeste de esta posición.

HORA DE SALIDA 170800JUL82

HORA DE REGRESO 291700JUL82

RUTA DE IDA Y DE REGRESO

- a.. Ruta de ida: Del P.I. Destacamento de Nebaj hacia la aldea de Acul (9403), Hacienda san Antonio (9304), Cerro Bicalitzaj -- (9204) aldea Bizabal (9106), Aldea Ajajal (9307)
- b.. Ruta de regreso: Cerro Bicalitzaj (9204), Aldea Xexuxbab (9204) Acul (9403), hasta llegar al Destacamento de Nebaj.

TERRENO: El terreno es quebrado y montañoso, en algunas partes -- hay cultivo de maíz, las aldeas y casas que se encuentran enstan -- en su mayoría abandonadas (utilizadas por los FIL).

RESULTADOS DEL ENCUENTRO CON EL ENEMIGO

- a.. el 17100JUL82, al llegar a la Aldea Acul (9304) la patrulla -- fué detectada por un grupo de gente quienes sonaron una alarma quienes se reunieron en un área bastante vulnerable; para evitar problemas posteriores la patrulla **aprovechó la oportunidad** que estaban **juntos para hacerles fuego**, quienes al verse sorprendidos optaron por irse cada uno a diferentes partes, no -- hubo bajas por ningún lado.
- b.. el 171400JUL82, a ún costado de la misma Aldea se detectó un -- grupo de subversivos en el cementerio de la aldea (9303) se -- efectuó un asalto por parte de la patrulla pero no se obtuvo -- ningún resultado
- c.. el 171545JUL82, se detectó una emboscada que le tenían a la Pa -- trulla, por lo que se efectuó una contra emboscada antes de en -- trar a ella, debido a que no se estaba caminando por el camino se aprovechó para atacarlos por la retaguardia, éstos elementos bajaron al camino y se desaparecieron.
- d.. Estado en la tapada la patrulla fué ostigada 3 veces por lo -- que se repelió el ataque y se hizo una persecución corta.

INFORMACION VARIA

- Durante la patrulla se gastó la munición siguiente:
- 1.. 1,250 Cartuchos Cal. 7.62 Ante. MAG
- 2.. 7 Granadas de Mortero 60mm.

ESQ. P24.	4to. Prom.
Disp	23
T.E.	2
AGREG.	2
REA. BASE	3
EMP	1
VACANES	7

El Radio An PRC/77 No 24730 del 4to. Pelotón

Tiene una perforación de bala Cal. 22 y un impacto de squireta de granada.

1 OF.	38	DATA
-------	----	------

INFORMACION MISCELANEA

El área en la que se operó en general es donde los guerrilleros se alojan yá que tienen ganada a toda la gente, puesto que cuando ven al Ejército, se esconden en las montañas, las aldeas, caseríos se encuentran quemados algunas casas, existen animales domésticos, por lo que se supone que la gente sí vive allí, pero se esconden al ver a las patrullas Militares, entre los caminos de las aldeas, ó en los alrededores de las viviendas se encuentran trampas con púas y buzones con víveres.

CONDICIONES DE LA PATRULLA

excelente, apesar de haber recibido sorpresas por parte del enemigo durante el trayecto, mayormente cuando nosotros detectamos antes del enc. que fué en su mayoría de las veces.

CONCLUSIONES Y RECOMENDACIONES

- a.. Toda la gente que vive en ésta área está totalmente convencida que la lucha guerrillera es buena debido a las falsas promesas que han recibido, pero a ellos les han creído por el mayor rose que an tenido con ~~el~~ éstos pobladores que el Ejército, ~~nosotros estamos combatiendo una plaga que desde hace mucho tiempo teníamos que haber principiado,~~ por lo que a nosotros nos conocen menos y nos tienen miedo los pobladores. Los guerrilleros tambien nos temen, pero tienen la ventaja que conocen el terreno.
- b.. Hemos estado jugando al raton y al gato, puesto que nosotros cuando vamos un grupo subversivo lo atacamos pero éste se esfuma y nos aparece atrás, al darnos cuenta lo volvemos a atacar y nos vuelve aparecer atrás; nó quiero decir que se está perdiendo todo, pero sí nos está costando, porque cuando salimos a patrullar es poco tiempo el que permanecemos es el campo y mientras esto pasa el año. se esconde al desalojar nosotros el área vuelve aparecer la guerrilla.


RECOMENDACIONES

- a.. que se incremente acción cívica a toda ésta área, yá que sólo militarmente nó se vá a ganar ésta lucha, salvo que se triplice el Ejército y se mantenga un control más estricto, tal como se supone que lo hacen los países comunistas y que ~~despues de haberseles quemado las casas y destruido el alojamiento a la guerrilla ó a los colaboradores de éstos,~~ que se les hable y se les haga entender, porque fueron víctimas de todo éste atropello, además el Ejército debe permanecer directamente por grupos en éstas áreas de unos 25 elementos como mínimo en las partes más altas para lograr tener un control mejor de la situación, ~~pero que la gente que está escondida tiene que salir y se vá así logrando la aceptación del ejército,~~ y que cambie de idea con respecto a nosotros y nos dé toda información que necesitamos, poner puestos de socorro, y brindarles toda ayuda necesaria a los enfermos necesitados etc.

Santa María Nebaj 30 Julio 1,982

El Teniente de Infantería
Jefe de Patrulla

ABNER ISAAC MONTERROSO MERIDA




SECRETO

COPIA N
B-1
PUERTO
15080
A-001

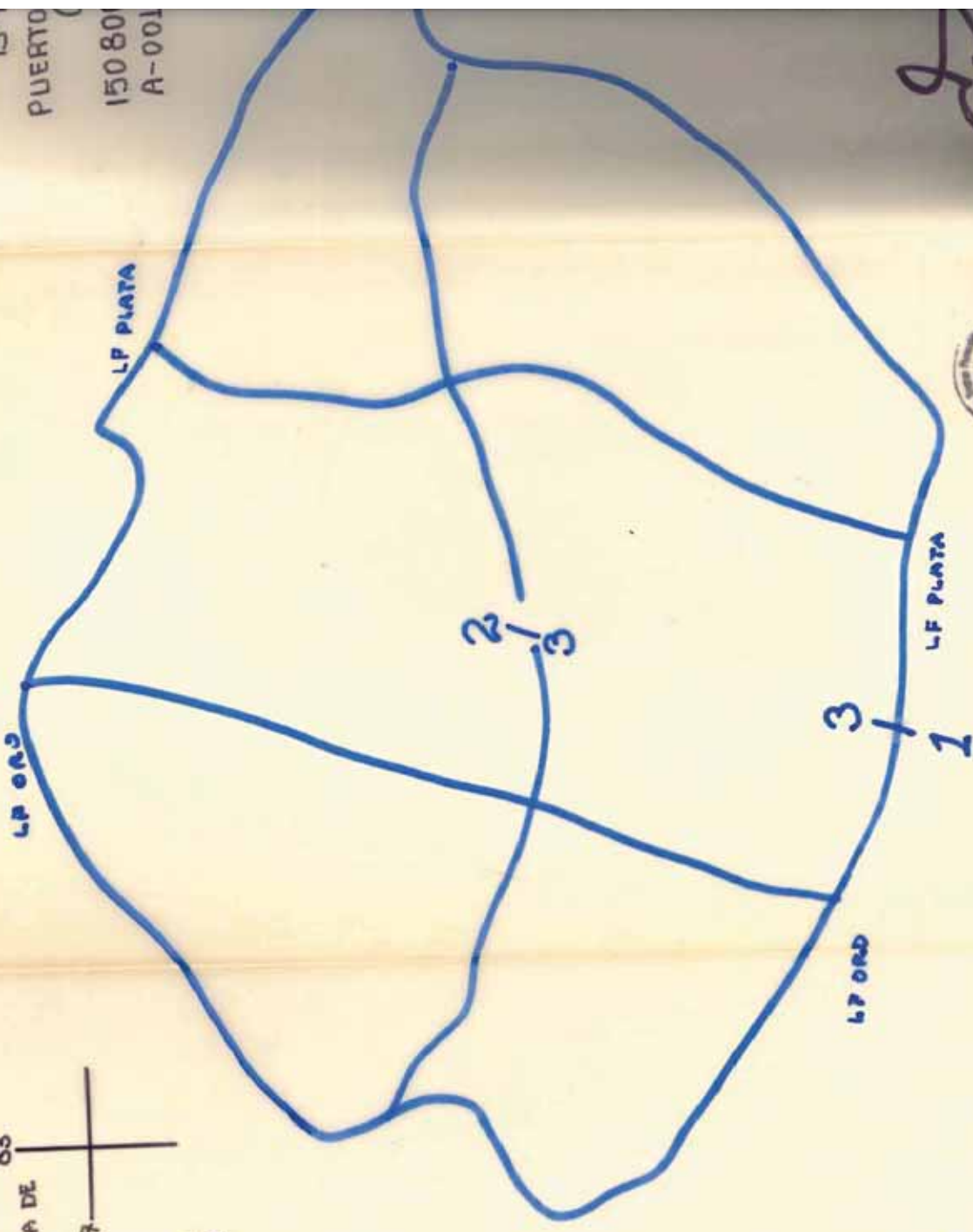
ANEXO "B" (CALCO DE OPERACIONES) AL
PLAN DE OPERACIONES SOFIA 83

REFERENCIA: MAPA DE LA REPUBLICA DE

GUATEMALA. ESCALA 1:50,000



- HOJAS.
- ILOM _____ 1962 I
 - NEBAJ _____ 1962 II
 - CHIANTLA _____ 1962 III
 - SOLOMA _____ 1962 IV



[Handwritten signature]

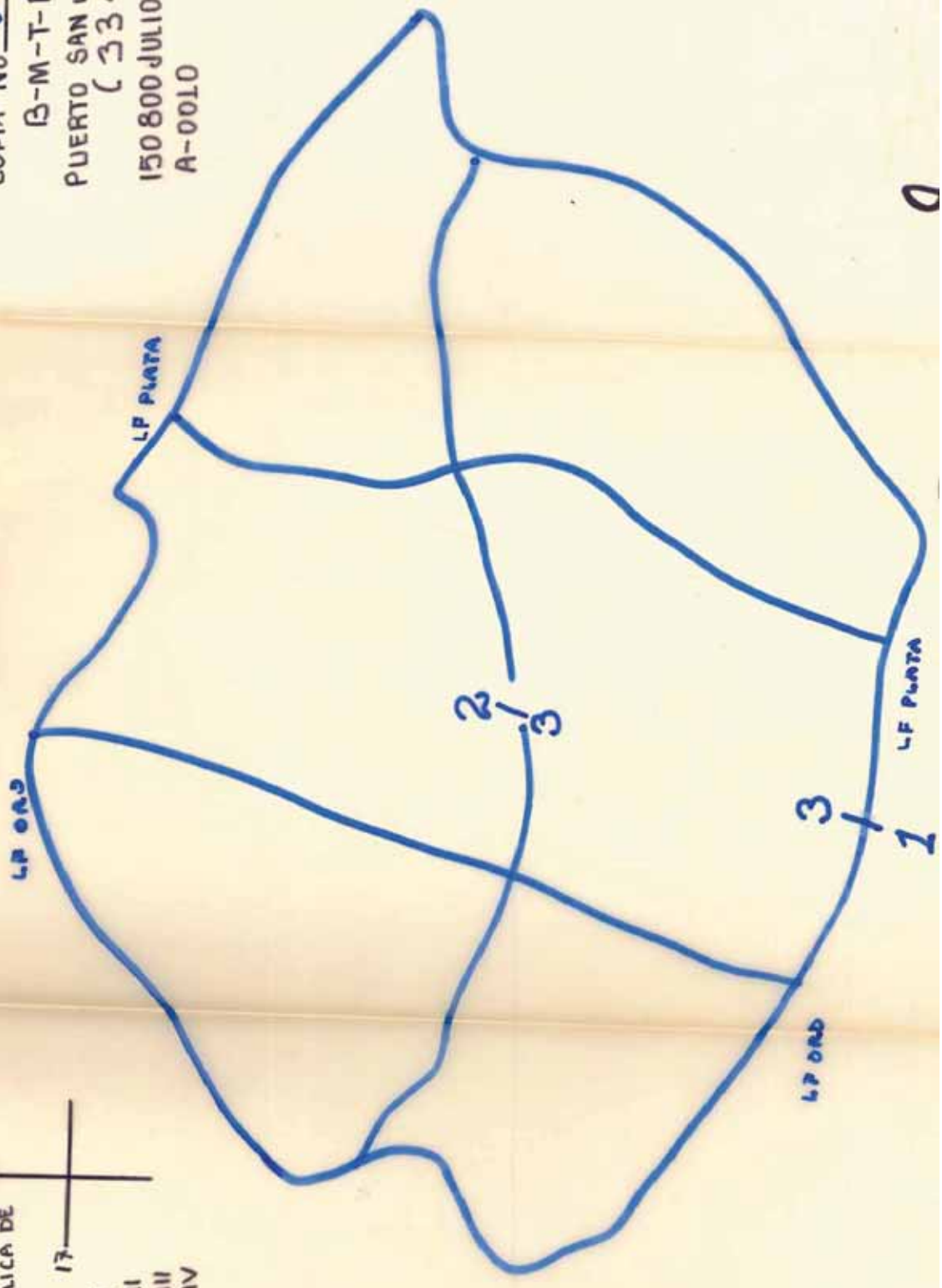


CASSELLAUBS G.

PERACIONES) AL
OFIA 83
REPUBLICA DE
000 17
62 I
62 II
62 III
62 IV

SECRETO

COPIA No 6 DE 15 Copias.
B-M-T-P-G-F-C
PUERTO SAN JOSE ESCUINTLA
(3341)
150800 JULIO 82
A-0010



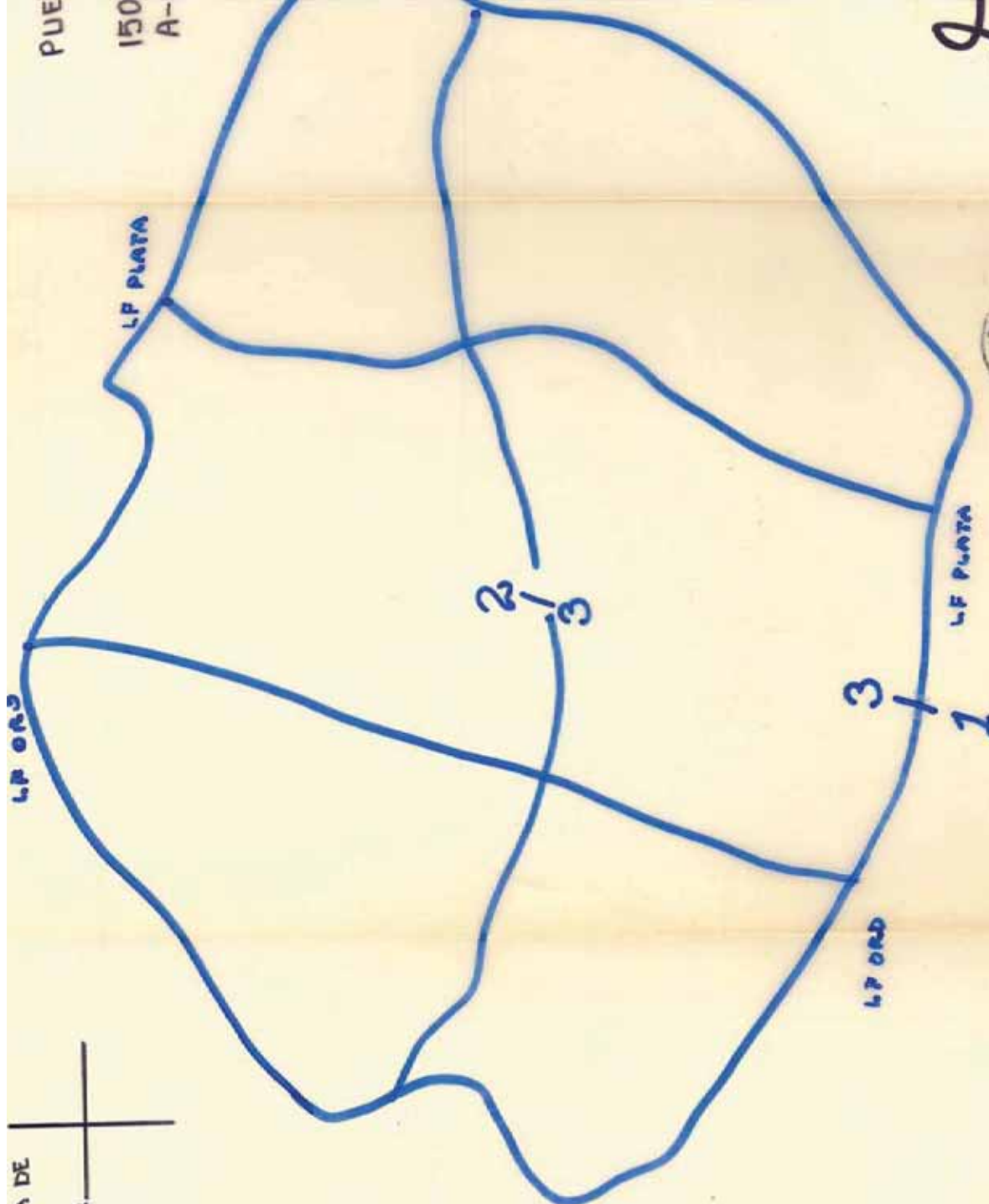
06

PLAN DE OPERACIONES
 REFERENCIA: MAPA DE LA REPUBLICA DE
 GUATEMALA. ESCALA 1:50,000

17

HOJAS.

- ILDUM _____ 1962 I
- NEBAJ _____ 1962 II
- CHIANTLA _____ 1962 III
- SOLOMA _____ 1962 IV



[Handwritten signature]
 AUTENTICO
 S-3



[Handwritten signature]
 CASTELLANOS
 CARCEL COMTE.

SECRET

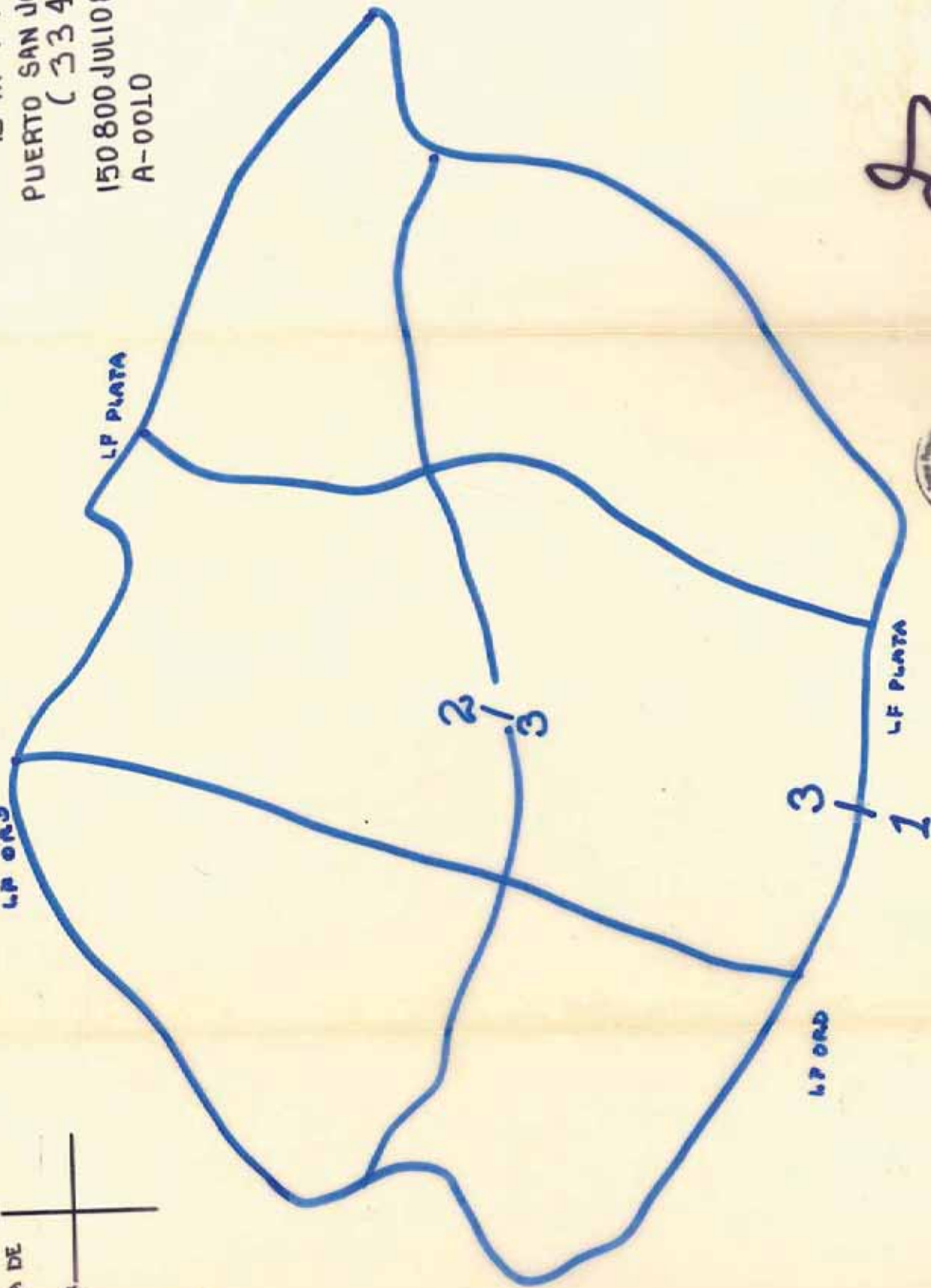
PUE
 150
 A-

LICA DE

17

I
II
III
IV

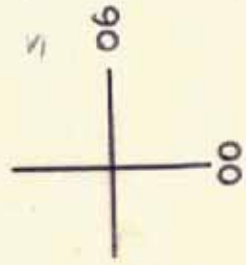
LP ORD



ESCUINTLA

PUERTO SAN JOSE
(3341)

150800 JUL1082
A-0010



Castellanos
 CASTELLANOS
 CORNEL COMTE.

SECRET

1 1

Reporte de Patrulla

I. DESIGNACION

Escozia

II. TAMANO y COMPOSICION

1 Oficial 24 paracaedistas

III. REFERENCIAS

Mapa de la Rep. de Guatemala
Escala 1 : 50,000
hojas de:

Zotona	1962	IV
Itom	1962	I
Chiantu	1962	III
Uebaj	1962	II

IV. RETA DE ISA

Movimiento a motor pto de San José a Huehuetenango
Movimiento aerotransportado (HL) de Huehuetenango
a la Aldea Bijotom (8814)

IV. RUTAS Y SECTORES POR FASES

IRA. FASES:

IXCONCABAL (8714)

Bijotow (8814)

CATAMA (8816)

Bicatama (8916)

- 1.- Se estableció base de patrullaje en la aldea Bijotow (8814). Se empezó a operar el Sector de esta aldea con todas las patrullas, desde el 180900 Jul 82. Se encontraron una cantidad de 10 Buzones conteniendo, Ropa vieja y maíz los cuales fueron destruidos. Se encontraron alrededor de 8 trampas, no se encontró información de importancia en este lugar, las personas del lugar huyeron hacia el norte, en dirección de IXCONCABAL (8714). Se operó en este lugar hasta el 191100 Jul 82.
- 2.- Se movilizan las patrullas hacia Bicatala (8916) por diferentes rutas. Hostigan a Escocia y Escocia II en coordenadas () se procede a rastrear el lugar no se encuentran enso, posiblemente son los postas de la Aldea, La aldea se encuentra desierta. 200500 Jul 82. Llegan E-2, E3 y E5, se opera en la aldea hasta el 22 Jul 82. Las patrullas son hostigadas en diferentes sectores de la Aldea, se encuentran unas 8 trampas y pocos Buzones en el lugar.

3.- 22 Jul 82 La patrulla se movilizó hacia Salquil (8712) se encuentran 3 Subversivos en el camino () no se logran capturar, en las coordenadas () la patrulla tiene un contacto fortuito, con una columna de guerrilleros de 2 a 3 aprox. todos armados, logran escapar, se opera Salquil hasta el 25 Jul. 82.- se encuentran unos 25 Buzones y 15 trampas.

3.- A partir del 25 de Jul. del 82 las patrullas operaron E 3 y E-5 en Xepium (8813) E y E-2 en Bijotom (8814) Tujotom (9013) hasta el 27 de Jul. de 82.- La situación la misma aquí se nota gran movimiento de personas en dirección a las quebradas que dan al Sur (9312) E y E-2 tienen contacto el 26 en Tujotom (9013) el cual huye hacia la dirección indicada con anterioridad.

4.- 27 de Jul. 82 La patrulla se movilizó hacia Basuchil (9010) en la elevación () la patrulla es hostigada por un Elemento Subversivo equipado con gatil, to gra huir.

5.- el 28/jul/82. la patrulla se moviliza hacia T21, julche (9210) es hostigada la patrulla se detecta gran movimiento hacia la finca la Vega (9312) se efectua una persecución con todas las patrullas (se capturan solo civiles). Se opera en el Cerro Pipecaband (9410) y Corralcay (9409) pista de Qerrizaje (9608) hasta el 30/jul/82. se capturan unos refu-
grados en () se tiene contacto con un grupo subversivo en () se captura a una mujer

VII - Encuentros con el ENJ

Se detallan en el M.O. de la patrulla.

VIII OPERACIONES PSICOLÓGICAS

omitido

VIII NOVEDADES DE EQUIPO Y MUNICIÓN

500 CART. S-56 mm

10 Granadas de fusil Gabil Antipersonal

7 Granadas de Mortero 60 mm.

IX CORRECCIONES EN EL MAPA

NINGUNA


X INFORMACIÓN MISCELENEA

XI - MORAL DE LA POTRULLA

EXCELENTE (100)

XII - CONCLUSIONES

XIII RECOMENDACIONES



A

REPORTE

DE

PATRULLA

Escocia II

Reporte de Patrulla

I. - Designación:

Escosia II

II. - TAMAÑO Y COMPOSICIÓN:

1 Oficial 29 Parac.

III. - REFERENCIAS:

Mapa de la República de Guatemala

Escala: 1:50000

Hojas de:

SOLOMA	1962	IV
ILOM	1962	I
CHIANTLA	1962	III
NEBAJ	1962	II

IV. - Ruta de IDO:

Movimiento a motor del Pto SN José - Huehuetenango.

Movimiento Aereotransportado (Helicoptero) de Huehuetenango a la aldea de BIZOLOM (BB14)

V. - RUTAS Y SECTORES POR FOSAS:

a.- Primera fase:

Bijolom (8814)
Alturas (2800) (8715)
Colama (8816)
Bicalama (8916)
Altura 2700 (9016)

b.- Segunda fase:

Altura 2900 (8317)
Salquil (8712)
Palob (8315)
Bijdom (8814)
Tujatom (9013)
canaquil (8910)

c.- Tercera fase:

Basuchil (9010)
Tzizulche (9210)
Bipecbalam (9410)
Cerro Bipecbalam (9410)
Corralcar (9409)
Pista de esterizaje (9608)

VI.- Encuentros con el GNO:

a.- Primera fase:

Durante la primera fase se eliminaron
2 kil en la aldea de Bijolom (8814)

En la altura 2800 se encontró una emboscada puesta con estacas y Trampas a los lados.

Se destruyeron una cantidad de 8 Buzones conteniendo (maíz, trastos, Ropa)

A lo largo de las veredas principales se encuentran Trampas, unas q' ya han sido descubiertas & otras q' no alrededor de 10 Trampas en total.

- Paracaidistas evacuados: Ninguno

b.- SEGUNDA FASE:

- FIL capturados: 4 (evacuados)

- Buzones destruidos: 15 (maíz, ropa, trastos)

- Trampas destruidas: 8 aprox.

Se tuvo contacto en la elevación 2900 (8715) sin daño alguno ya q' el eno.

se va rápidamente.

c.- TERCERA FASE:

Se vio a un grupo numerosos de subversivos alrededor de unos 20 uniformados & 30 de civil en la quebrada. (9511) dirigiéndose a la Fca La Vega (9412).

Se tuvo un hostigamiento en Tzijuhe (9210) & en Bipecbalam (9410)

se ~~destruyeron~~ destruyeron 10 Trampas aproximadas (no habilitadas)

- Elementos evacuados: Ninguno

Los grupos subversivos se encuentran dispersos en las distintas aldeas

VII. - OPERACIONES PSICOLÓGICAS:

En las distintas Poblaciones q' se Trabajo no se encontró personal civil en las casas → si no q' la gente. se encontro en las quebradas & en los guatales de Alrededor.

En ciertas areas o poblaciones se les destruyó las siembras, en donde se calculó q' las siembras eran del eno.

VIII. - NOVEDADES DE EQUIPO & MUNICIÓN:

- EQUIPO: 1 porta tolva extraviado
2 TOLVAS de 35 cart. llenas.

- MUNICIÓN: 14 Granadas de Fusil A/P
10 Granadas de M-79
4 Granadas de Mortero
550 cart. 5.56 mm.

NOTA:

EL PORTATOLVA con las 2 TOLVAS de 35 cart. llenas. se perdieron en una persecución se le cayó del cinturón, se buscó pero con resultados negativos ya q' fué en la quebrada. (9511)

IX. - CORRECCIONES EN EL MAPA:

VARIAS

X - INFORMACION MISCELANEA:

a.- Actividades del Eno:

El eno. no presentan un frente fijo
Se limitan a hostigar a las patrullas
en diferentes puntos.

En las aldeas no hay gente toda
esta escondida.

Todas las aldeas de la región están
organizadas, se dedican a la construcción
de trampas, de Buzones, de Refugios
colocación de Emboscadas Fijas
colocación de Postos.

XI.- MORSAL DE LAS PATRULLAS:

EN LOS PARAC. ANTIGUOS ES BUENA.

en los parac. nuevos se nota q' no están
acostumbrados. al trabajo del patrullaje.

XII.- CONCLUSIONES:

En las operaciones se obtienen nuevas
experiencias para todos.

Se logró dispersar a los subversivos
del area.

XIII.- RECOMENDACIONES:

a.- Q' los guías q' se den a la patrulla
conozcan el area.

b.- El cerco sea mas pequeño en las
operaciones.

c.- Efectuar operaciones Psicológicas en el area.

d.- Se les da viveres a los refugiados con opsic.

e.- Se les da una felicitación en orden del Cuerpo a los parac.

Cabo: Miguel Angel Quevedo

Parac 1ra: César Augusto López y López.

Parac 2da: Carlos Armando Galicia Torres.

Por su Trabajo y desempeño en la destrucción del Eno.

Ya q' se les noto su deseo y su esmero.

Comandante de la Patrulla
Escocia II


PALOMO

4

REPORTE DE PATRULLA

1 DESIGNACION: ESCOSIA III

2 TAMAÑO Y COMP: 1 OF. 29 PARAC.

3 REFERENCIAS: MAPA DE GUATEMALA
ESCALA 1/50,000
HOJAS:
SOLOMA 1962 IV
ILOM 1962 I
CHIANTLA 1962 III
NEBASJ. 1962 II

4 ROTA DE IDA

MOVIMIENTO A MOTOR: PUERTO SAN JOSE - HUEHUETENANGO

MOVIMIENTO AEROTRASP. (HELICOPTERO) HUEHUETENANGO - BIJOLOM
(88-14).

5 ROTAS Y SECTORES POR FASES:

① 1ª FASE:

BIJOLOM (88-14)

ALURD 2,900 (83-17)

CALAMA (88-16)

BICALAMA (89-16)

b) SEGUNDA FASE

DIORA 2900 (83-17)

PALOB (83-15)

SASQUIL (87-12)

XEIPON (88-13)

CANASQUIL

c) TERCERA FASE

CANASQUIL (89-10)

BASUCHIL (90-10)

FCA LA VEGA (93-12)

FCA SICHEL (95-12)

CERRO BIPECBALAM (94-10)

CAMAN (93-08)*

CAMBALAM (95-07)*

XECAC (97-05)*

NEBAJ (98-03)*

* RUTA DE REGRESO (FINAL)

6 ENCUENTROS CON EL ENO

a) PRIMERA FASE:

BAJAS A LAS FIL: 1 * COLAMA (88-16)

BUSONES DESTROYIDOS: 10 * (ALIMENTOS, ROPA Y TRASTOS)

TRAMPAS ENCONTRADAS: 15 (NO HABILITADAS)

PAREC. EVACUADOS: 2 (ENFERMEDAD)

1 EN NEBAJ

1 EN QUICHE.

⑥ SEGUNDA FASE:

* FIL MUERTOS: 5

* FIL CAPTURADOS: 80 APROX (EVACUADOS)

* NIÑOS, MUJERES, VARONES Y ADULTOS

BUSONES DESTROYIDOS: 8 APROX. (ALIMENTOS Y TRASTOS)

1 CON INFORMACIÓN

TRAMPAS ENCONTRADAS: 20 APROX. (NO HABILITADAS)

⑦ TERCERA FASE:

* COMBATIENTES MUERTOS 2 * IDENTIFICACIÓN ÚNICA

↓ SEGURO DE QUILADA TRISH

COLOCADO CON UNA CADERITA
EN EL CUELLO .

* EQUIPO CAPTURADO: * BOLSAS DE HULE (1 COSTAL)

Y

DESTROYIDO

ALIMENTOS (2 COSTALES)

POUCHOS DORMIR (12 APROX)

EMBOSCADA EN PUENTE COORD. (92-12)

BUSONES DESTROYIDOS: 5

TRAMPAS ENCONTRADAS: 9 APROX (NO HABILITADAS)

7.- OPERACIONES PSICOLÓGICAS.

1ra FASE ○

2da FASE:

NO SE ELIMINO A LAS FIL CAPTURADOS Y PRESENTADOS.

SE LES PERDONO Y EVAUO EN CALIDAD DE REFUGIADOS.

3ra FASE:

LO MISMO QUE EN LA 2da.

ADENAS DE QUE YA NO SE DESTROYERON SIEMBRAS.

8.- NOVEDADES DE EQUIPO Y MUNICIÓN.

EQUIPO: 2 PARES DE BOTAS ROTAS.

MUNICIÓN: 1800 CARTUCHOS DISPARADOS
(1000 REPUESTOS EN EL AREA)

11 GRANADAS DE FUSIL

10 GRANADAS DE M-79

2 GRANADAS DE MANO.

9.- CORRECCIONES EN EL MAPA:

(MEJOR HACER UNO NUEVO)

EMBOSCADAS FIJAS EN COORD.* (88-11) CRUCE DE CAMINOS

(92-12) PUENTE

* ESTADOS EN LOS FLANCOS,
POSOS DE TIRADOR.

10. INFORMACIÓN MICELANEA.

⑨ ACTIVIDADES DEL ENO:

ESTAN CONCENTRADAS EN SU MAYORÍA EN LA ORGANIZACIÓN DE LAS ALDEAS Y CANTONES EN ORGANIZAR UN PLAN DE AUTODEFENSA Y SUPERVIVENCIA EN TIEMPOS DIFÍCILES:

CONSTRUCCIÓN DE TRAMPAS

/ DE BUSQUES

/ DE REFUGIOS

COLOCACION DE EMBOSCADAS FIJAS

COLOCACION DE POSTAS ETC.

NO PRESENTAN UN FRENTE Y SE LIMITAN A HOSTIGAR A LAS PATRULLAS DISPARANDO SOBRE DE ELAS A DISTANCIAS REGULARES Y DESDE UNA ALTURA CUALQUIERA.

POR LO REGULAR LO HACEN POR PAREJAS.

DURANTE NUESTRO MOVIMIENTO EN EL AREA SE LIMITARON A ESCONDERSE.

11. MORAL DE LA PATRULLA.

BUENA, EN LA MAYORÍA.

*SE NOTA EN LOS QUE ACABAN DE CUMPLIR SU TIEMPO SIERTA INCERTIDUMBRE

12. CONCLUSIONES.

SE OBTUVO MAS EXPERIENCIA POR PARTE DE TODOS.

SE DISPERSO Y DESPRESTIGIO AL ENO

... PUES ESTE, ÚNICAMENTE SE LIMITO A HUIR.
SE LIMPIO EL AREA (EN UN 50%)

RECOMENDACIONES:

1. QUE LAS OP. NO DUREN MAS DE 8 DIAS.
2. QUE SE MANTENGA INFORMADO AL PERSONAL EN ESPECIAL (INTELIGENCIA)
3. QUE LAS OP. PSICOLÓGICAS SEAN MAS COMPLETAS Y ORGANIZADAS.
4. UTILIZAR HELICOPTEROS CIVILES (REQUISARLOS) EN AUSENCIA DE MILITARES
5. MINDAR EL AREA ENA. (HAY INGENIEROS)
6. HACER CERCOS MAS PEQUEÑOS
7. ¿Y EL 70%? (SOLO HAY 1 F.)
8. UTILIZAR ARTILLERIA. (QUE PRACTIQUEN AER)
9. EN ESTAS OPERACIONES NO SIRVE LA DEFENSA CIVIL.
10. SI SE UTILISAN GUIAS, QUE SEAN AGUJERADORES
11. DOCTRINAR A LOS REFUGIADOS.

NERÓN

Omnia

SECRETO

Reporte de Patrulla.

1. Designación de la Patrulla: Escocia Cuatro
2. Tamaño y Composición de la Patrulla:
1 Oficial, 29 Paracaidistas
3. Referencias: Mapa de la República de Guatemala, Escala 1: 50,000, Hojas de Soloma, 1962 IV, I Lom 1962 I, Nebas 1962 II, Chiantla 1962 III.
4. Ruta de Ida: La patrulla se movilizó helicópteros portada de la Brigada Militar Mariscal Gregorio Solares con destino a la Aldea Bicolom, Coord. 8814, Mapa de I Lom; a partir de este punto se desarrolló la operación.
5. Ruta Alternativa de Regreso: El regreso se hizo, por el recorrido siguiente: Aldea Calamá Coord 8816, Aldea Bicalamá en 8916, La Hacienda en 8818, Cerro Somal en 9019, Quebrada en 9117, Aldea Jolom en 9214, Mapa de I Lom, y Quebrada en 9313, finca La Uaga en 9312, a la ribera del río Sichel hasta la finca Sichel en 9612, por la varada que de ésta conduce al Cerro Bipebalam en 9410, a la Aldea Tziulché en 9310, al Puente sobre el río en 9308, al Puente sobre el río Xasal, en 9307, Aldea Cambalam, en 9507, Aldea Xecax en 9705 y PD. en 9803.

SECRETO